

SALZBURGER
LAND


ALM- SOMMER- ZEIT

HOCH DIE ALM!

HÜTTEN, WANDERTIPPS & EVENTS 2024

WWW.ALMSOMMER.COM | [#SALZBURGERLAND](https://twitter.com/SALZBURGERLAND)



A woman wearing a pink long-sleeved shirt, black shorts, and a tan hat is walking on a grassy path in a mountainous landscape. In the background, there are tall evergreen trees and a large, rugged mountain peak under a clear blue sky.

Liebe Wanderfreundinnen und Wanderfreunde!

Der Sehnsuchtsraum Alm gleicht einem „entschwundenen Paradies“ und erzählt die schönsten Geschichten von früher und heute. Das SalzburgerLand steht mit 1800 bewirtschafteten Almen und über 500 Almhütten wie keine andere Region für seine Almlandschaft. In diesem Jahr feiert der Salzburger Almsommer sein 20-jähriges Bestehen. Und wir sagen: Hoch die Alm!

Ein Hoch auf die Bauern und Bäuerinnen, die mit ihrer leidenschaftlichen Arbeit diesen einzigartigen Natur- und Kulturraum erhalten und mit ihrer Herzlichkeit und regionalen von Hand hergestellten Schmankerln Gäste begeistern. Ein Hoch auf die Tiere, die saftigen Almwiesen und blühenden Blumen, ein Hoch auf die klaren Bergseen, die majestätischen Gipfel, traumhafte Ausblicke und die frische Almluft. Genießt jeden Augenblick auf unseren Almen in vollen Zügen!

Wir wünschen Euch einen wunderschönen Almsommer im SalzburgerLand.

Herzlichst,

Leo Bauernberger, MBA
SalzburgerLand Tourismus

Ing. Mag. Gottfried Rettenecker
Almwirtschaft Salzburg



INHALT

22	Hütten von A bis Z
25	Ausgewählte Almsommer-Wanderungen
26	Salzburger Lungau
42	Salzburger Sportwelt
60	Gastein
76	Großarlal
92	Salzburger Sonnenterrasse
98	Region Hochkönig
114	Pinzgauer Saalachtal
132	Ferienregion Nationalpark Hohe Tauern / Zell am See-Kaprun / Wildkogel-Arena
160	Region Tennengebirge
168	Tennengau
182	Salzburger Salzkammergut / Salzburger Seenland
198	Salzburg und Umgebungsorte
202	Wildkräuter-Wanderungen
204	Almsommer-Partnerbetriebe
218	Weitwandern im SalzburgerLand
234	Pilgerwege
240	Kontakt, Buchung, Impressum und Anreiseinformationen
242	Landkarte
245	Stempel für Stempel



SalzburgerLand Tourismus GmbH

Wiener Bundesstraße 23 | 5300 Hallwang | Austria

T +43 662 6688 44

info@salzburgerland.com | www.salzburgerland.com



HOCH DIE ALM

20 JAHRE SALZBURGER ALMSOMMER

EIN HOCH AUF DEN NATUR- UND ERHOLUNGSRAUM ALM

Wandern im SalzburgerLand verspricht naturnahe Glücksmomente und die Sehnsucht nach noch mehr Bergerlebnissen mit „Dafür leben wir“-Momenten! Ob sanfter Alm Spaziergang, genüssliche Panorama-wanderung, ob felsige Gipfel erklettern oder mehrtägige Weitwanderung, das Paradies Alm ist unglaublich facettenreich und erfüllt jeden Traum. Bei geführten Touren mit Wanderführern oder einem Nationalpark-Ranger Wissenswertes zu Almen und Wäldern als Erholungs-, Schutz- und Wirtschaftsraum erfahren und die Natur erkunden. Die Fauna und Flora in aller Ruhe beobachten und dabei selbst zur Ruhe kommen. Was auch immer euer Herz begehrt – der Erlebnisraum Alm wird Euch verzaubern.

BEWAHRER DER ALMEN – VIER- BEINIGE LANDSCHAFTSGÄRTNER

Seit Jahrhunderten bringen die Bauern ihr Vieh im Almsommer auf die Hochalmen. Hier finden Kühe, Schafe und Pferde die saftigsten Almkräuter. Kühe und Schafe sind durch ihr fleißiges Grasens auch unsere vierbeinigen Landschaftsgärtner und Bewahrer der freien Almflächen. Die Beweidung verbessert das Wasserspeichervermögen der Almböden, schützt vor Muren und ermöglicht die artenreiche Pflanzen- und Tierwelt. Durch die Almwirtschaft verhindert man die Verbuschung der Almen und erhält den attraktiven Erholungsraum, in dem man sich vom Alltagsstress befreien und neue Energien tanken kann. Sennerinnen und Senner leben die traditionsreiche Almwirtschaft im SalzburgerLand – sie versorgen das Vieh und pflegen Almen und Wälder.



HEILE WELT – DANK HARTER ARBEIT

Salzburgs Almbäuerinnen und Almbauern bewirtschaften mit viel Engagement und Idealismus unsere Almen. Sie kümmern sich nicht nur liebevoll um das Vieh sondern veredeln täglich Milch zu Käse, Butter oder Topfen und backen köstliches Bauernbrot mit krachender Kruste. Sie produzieren hochwertige regionale Produkte in Handarbeit und verwöhnen ihre Gäste mit herzhaften Schmankerln. Das freut vor allem die hungrigen Wanderer, die in den uralten Hütten einkehren, um sich mit regionaler Kost zu stärken – denn nirgendwo schmeckt es so gut wie oben auf der Alm! Auch viele althergebrachte Bräuche, Rezepte und Traditionen gehen unmittelbar auf die Almwirtschaft zurück und werden von den Bäuerinnen und Bauern gelebt, bewahrt und weitergegeben.

GARANTIERT AUTHENTISCH: 164 AUSGEWÄHLTE HÜTTEN

Über 500 bewirtschaftete Almhütten sorgen im SalzburgerLand für das leibliche Wohl hungriger Wanderer. 164 der Hütten sind speziell geprüft und mit dem Qualitäts-Siegel „Salzburger Almsommerhütte“ versehen. Für diese Auszeichnung müssen strenge Kriterien erfüllt werden. Dazu zählen die Bewirtschaftung der Alm mit eigenen Tieren, das Angebot von Speisen mit selbst erzeugten Produkten und Gütern aus der unmittelbaren Region sowie die Einhaltung strenger Hygienestandards. Die Salzburger Almsommerhütten versprechen echtes und authentisches Almleben – überzeugt Euch bei einer Wanderung selbst und lasst Euch bei einer Rast kulinarisch verwöhnen.

ERLEBEN

FEIERN, MUSIK UND KULTUR



20. LANDESERÖFFNUNG DES SALZBURGER ALMSOMMERS

Der diesjährige Almsommer wird im Jubiläumsjahr feierlich am Sonntag, 16. Juni auf der uralten Maurachalm – einer Salzburger Almsommerhütte wie aus dem Bilderbuch – eröffnet. Auf der gemütlichen Hütte mit ihrem atemberaubenden Ausblick und den Gastgebern aus Leidenschaft war bereits vor 20 Jahren das erste Almsommer-Eröffnungsfest. Sie ist somit der perfekte Ort für die diesjährige Almsommereröffnung. Die zertifizierte Almsommerhütte von Familie Gschwandtl ist die nördlichste der rund 40 bewirtschafteten Almhütten im Großarlal, das aufgrund der Fülle an Almen auch als „Tal der Almen“ bekannt ist. Die 1927 errichtete Hütte liegt idyllisch auf 1.624 Meter Seehöhe. Die Kühe werden auf der Alm gemolken,

ihre Milch wird zu Butter, Buttermilch und verschiedenen Käsesorten verarbeitet. Die Sennleute verwöhnen Gäste mit hausgemachten Köstlichkeiten wie frischen Bauernkrapfen und besonders erlesenen Schnäpsen aus Holler und Vogelbeere. Auch die Geselligkeit spielt auf der Maurachalm eine große Rolle: Da wird schon manchmal die Ziehharmonika ausgepackt oder die Stimme zu einem freudigen Jodler, Almlied oder Juchizer erhoben. Hier wird die Liebe zur Tradition und zur Alm gelebt und spürbar gemacht. Wenn das Läuten der großen Almsommer-Glocken über die Bergweiden schallt, wenn gesungen, gespielt und gefeiert wird, dann ist die neue Almsommersaison eröffnet.

Information auf Seite 80 und auf www.almsummer.com



ZUWAHUCKN UND HOAGASCHTN GESELLIGER ALMSOMMER

... das bedeutet, am Hüttentisch zusammenrücken und gemütlich miteinander plaudern – das gesellige Miteinander ist Teil des Almsommers im SalzburgerLand. Dann gibt es Geschichten zu hören vom Almleben und von den vielen Sommern auf der Alm. Wenn bei den Almfesten unter freiem Himmel dann die Musikanten aufspielen, die Wirte ihre feinsten Alm-Klassiker auf-tischen und fröhliches Lachen in der Luft liegt, dann zuckt auch schon mal das Tanzbein ein wenig und Leichtigkeit erfüllt die Hüttenterrasse. Ein Hoch auf den Berg, die klare Almluft, wo man die Freiheit spürt und die Lebensfreude in die Adern sprudelt. Dafür leben wir!

RUNDUM-WANDERSERVICE: DIE ALMSOMMER-PARTNERBETRIEBE

Die Gastgeber der Almsommer-Partnerbetriebe sind echte Berg- und Wanderspezialisten und bieten perfekt auf Wanderer zugeschnittene Urlaubsangebote. Sie kennen ihre Heimat wie ihre Westentasche und verraten gerne ihre geheimen Lieblingsplätze, die schönsten Aussichtsplätze und die beste Zeit im Wald für Beeren oder Pilze. Sie holen die Gäste schon mal extra früh für eine Sonnenaufgangswanderung aus den Federn. Kleine Annehmlichkeiten, wie etwa Frühstück oder Lunchpaket für Frühaufsteher, gehören ebenso zum Angebot wie geführte Almsommewanderungen und Tipps zu Veranstaltungen und Almfesten. Alle Almsommer-Partnerbetriebe finden Sie auf Seite 204.



WANDERN

GESUNDHEIT UND WEITWANDERN

DER WEG IST DAS ZIEL WEITWANDERN IM TREND

Wenn sich Gipfelerlebnisse wie kostbare Perlen an einer Kette aufreihen, wenn jeder Tag neue Glücksmomente in Wanderschuhen verspricht und man Etappe für Etappe weiter fortschreitet und doch irgendwie näher zu sich kommt, dann ist man unterwegs auf einem der wunderschönen Weitwanderwege im SalzburgerLand. Die Faszination bei einer Hüttentour durch das Gasteinertal am Gastein Trail erleben oder im Salzkammergut eine Mehrtagestour über Berge und um Seen. Und beim Salzburger Almenweg warten 25 Etappen auf den Spuren des „Blauen Enzians“ – für Einsteiger, geübte Wanderer, Bergfexe, Familien, Genussesser, Kräutersammler oder Panoramafreaks. Weitwander-Infos ab Seite 218

BUCHBARES WEITWANDERN AM SALZBURGER ALMENWEG

Den Salzburger Almenweg neu erleben! Das offizielle Salzburger Almenweg Info- und Buchungscener by Trail Angels ermöglicht maßgeschneiderte Wanderreisen auf die individuellen Wünsche und Bedürfnisse eines jeden Wanderer angepasst.

Genießt dabei maximale Flexibilität: Wandern allein oder in Gruppen, zwei Tage oder zwei Wochen unterwegs sein und zwischen der Übernachtung auf der Alm oder im Tal wählen. Das Trail-Buchungssystem bietet individuelle Planungsmöglichkeiten der Start- und Endetappe und on-top könnt Ihr spezielle Services wie den Gepäcktransport, den Rücktransport zum Ausgangspunkt oder die Tour als geführte Wanderung dazu buchen.

Entdeckt den Salzburger Pongau – gestaltet den nächsten Weitwanderur-



laub nach euren Vorstellungen und taucht in das Almenland entlang des Salzburger Almenweges ein! Genauere Infos findet Ihr auf Seite 220 und 221.

WEITWANDERN IM PINZGAU

Der Pinzga Hatscha führt auf 393 km durch teils hochalpines Gelände und erfordert Erfahrung und gute Fitness, belohnt jedoch mit beeindruckendem Panorama und spektakulären Eindrücken.

Der Hohe Tauern Panorama Trail lockt mit 17 Etappen entlang des Nationalparks Hohe Tauern, zwischen Krimml und Hüttschlag, mit den höchsten Bergen Österreichs in Augenhöhe.

Wer es gemütlicher mag, bucht eine der Pauschalen von Wandern ohne Gepäck im Pinzgau, zum Beispiel auf der Route der Klammern oder am Königsweg.

KRAFT FÜR KÖRPER UND SEELE MEDIZINISCH ERWIENEN

Wandern auf den Almen und „Waldbaden“ zwischen den Bäumen senkt den Blutdruck und wirkt erwiesenermaßen ausgleichend. Wie leicht können wir diese positive Verwandlung an uns selbst bemerken. Vielleicht halten wir bei der nächsten Wanderung über sanfte Almwiesen und durch beruhigende Wälder des Salzburger Landes inne und lauschen, riechen und schauen. Einfach mal tief einatmen und die saubere Luft der Berglandschaft inhalieren, im Schatten der Bäume oder auf sonnigen Lichtungen eine neue Verwurzelung und Verbundenheit mit den Elementen spüren. Die friedliche Ruhe der traumhaften Almenwelt auf uns wirken lassen und uns selbst wieder spüren. Das ist manchmal die beste Therapie.



FAMILIEN

BERGEWEISE ABENTEUER IM SALZBURGER ALMSOMMER

DEN ABENTEUERSPIELPLATZ NATUR ERWANDERN

Wie wird Käse gemacht? Warum riecht warmer Waldboden so gut? Wie fühlt sich nasses Moos unter den nackten Füßen an? Wo wachsen saftig-süße Heidelbeeren? Die Alm ist ein echter Abenteuer-Spielplatz für die ganze Familie und unzählige Entdeckungen gibt es in der Natur zu machen. Gemeinsam aus Holz und Zapfen einen Mini-Bauernhof im Wald bauen, barfuß im kalten Bach waten oder in der Almwiese liegen und die Wolken beobachten. Wenn auf ausgewählten Kinderalmen dann noch Baby-Hasen im Streichelzoo zum Kuschneln und ein leckerer Kaiserschmarrn zur Stärkung warten, leuchten mit Sicherheit alle Kinderaugen. Und nicht selten kann man den Hüttenwirten beim traditionellen Kasen, Melken oder Butterrühren zusehen.

MIT WAGEN ODER „KRAX“ ZUR GSCHMACKIGEN ALMJAUSE

Die Gehzeiten zu den ausgewählten Kinderalmen sind an Kinderbeine angepasst und verhältnismäßig kurz. So ist der Weg auch für die kleinen Wanderer spielerisch zu bewältigen. Die Kinderwagenalmen sind besonders auf die Erreichbarkeit mit Kinderwagen oder Buggy geprüft, also problemlos auf breiten geschotterten Wegen zu erreichen. Für Abstecher über Wanderpfade ist eine „Krax“, also eine Kindertrage, zu empfehlen. Hungrige Abenteurer genießen auf den Hütten selbsterzeugte Produkte wie Käse, Butter, Milch, Speck und frisches Bauernbrot. Dazu gebackene Bauernkräpfen mit Marmelade und fruchtige Durstlöcher mit selbstgemachtem Holler- oder Almkräutersaft!




KINDERLEICHT WANDERN. FAMILIENWANDERWEGE IM SALZBURGERLAND

Das gesamte SalzburgerLand mit seinen sanften Almen, abenteuerlichen Erlebnisbergen, spannenden Themenwanderwegen und komfortablen Bergbahnen gilt als beliebte Wanderdestination für Familien. In allen Ferienorten findet man attraktive Pauschalen, spannende Ausflugsziele, Veranstaltungen und familienfreundliche Unterkünfte. Und mit der SalzburgerLand Card hat man zudem die All-Inclusive-Karte für den abwechslungsreichen Familienurlaub in der Tasche. Loswandern zum Abenteuerspielplatz Alm.

[salzburgerland.com/de/
kinderleicht-wandern](https://salzburgerland.com/de/kinderleicht-wandern)

ÜBERNACHTUNGEN AUF UNSEREN ALMEN

Falls es euch auf unseren Almen so gut gefällt, dass ihr nicht mehr hinunter möchtet, haben wir gute Nachrichten: Auf zahlreichen Almsommerhütten gibt es die Möglichkeit zu übernachten. So kann man das Alm Leben mit all seinen Facetten kennenlernen. Das Symbol  zeigt euch, auf welcher Hütte Schlafmöglichkeiten vorhanden sind.

Für alle Frühaufsteher empfehlen wir einen Sonnenaufgang auf unseren Almen. Dieses Erlebnis ist in den Bergen bekanntlich etwas ganz Magisches. Im Vorhinein anrufen und Schlafplätze reservieren ist zu empfehlen, so können sich unsere Almsenner*innen schon darauf einstellen und alles vorbereiten für euren Traumurlaub.



FÜR UNS UND FÜR ZUKÜNFTIGE GENERATIONEN

Um unser größtes Gut – unsere Natur – auch weiterhin in vollen Zügen genießen zu können, müssen wir achtsam mit ihr umgehen. Umso besser ist es, dass Mr. Salty, der Wächter des SalzburgerLandes, uns dabei hilft. Als Bergbewohner hat er einige Tipps und Tricks auf Lager, wie wir uns richtig auf den heimischen Bergen verhalten sollen. Egal ob mit dem Hund, dem Bike oder als Wanderer. Mr. Salty kennt sich in jeder schwierigen Situation aus und hilft uns, um einen klaren Überblick zu schaffen.

Wie einfach das ist, könnt ihr euch selbst ansehen auf:

www.salzburgerland.com/de/respect-and-protect/

BIKER UND WANDERER IM EINKLANG

Damit Radbegeisterte und Wanderer ihr Hobby vollkommen ausleben können und sich dabei nicht gegenseitig in die Quere kommen, ist es wichtig, dass man die vorgeschriebenen Wanderwege und Mountainbike Strecken einhält.

Hinweisschilder sorgfältig durchlesen bevor das Abenteuer beginnt, um nicht vom rechten Weg abzukommen. Kreuzen sich die Wege beider, ist es hilfreich, sich mit einem freundlichen „Servus“ anzukünden, um Unfälle oder Schreckmomente zu vermeiden. Auch die richtige Kleidung ist von Vorteil. Also trägt doch beim Biken einen Helm und Sicherheitsbekleidung. Beim Wandern ist es von großem Vorteil, wenn ihr die Sandalen und Flipflops besser im Tal lasst und auf Turnschuhe oder Bergschuhe umsteigt.



WEIDEGATTER SCHLIESSEN

Gibt es auf Erden denn irgendetwas Schöneres als eine genussvolle, entspannte Wanderung über die grünen Wälder und Wiesen? Doch um unsere schöne Bergwelt weiterhin sicher und entspannt bewandern zu können, ist es wichtig, sinnvolle Dinge nicht zu vergessen. Denkt also bitte daran die Weidegatter hinter euch zu schließen, auch wenn es derjenige oder diejenige vor euch vielleicht vergessen hat. Die Tiere sind oft sehr flink und könnten entkommen. Tut also uns und eurem Nächsten einen Gefallen und schließt alle Weidegatter so sorgfältig wie möglich. Wir wollen schließlich, dass jedes Lebewesen dort bleibt, wo es auch hingehört. Dadurch sorgen wir gemeinsam für den Schutz des Lebensraumes von Wildtieren und Pflanzen im alpinen Raum.

SAUBERES WANDERN & WANDERN MIT DEM HUND

Um die Jause nach einer anstrengenden Wanderung mit noch besserem Gewissen genießen zu können, ist es wichtig alle Müll- und Speisereste vom Berg wieder brav ins Tal zurückzubringen. Damit wir bei der nächsten Wanderung wieder so eine schöne, saubere Natur vorfinden können.

Mindestens genauso wichtig ist das richtige Verhalten der Tierwelt gegenüber. Da viele Tiere nicht so gut wie wir Menschen sehen können, nehmen sie unsere Vierbeiner oft als Bedrohung wahr. Kommt es dann doch einmal zu einer Zusammenkunft mit den Tieren auf der Alm und unseren lieben Hunden, so ist oberste Vorsicht geboten. Auf der nächsten Seite findet ihr dazu noch mehr Informationen.

WANDERN MIT HUND

ALMSOMMER-ABENTEUER AUF VIER PFOTEN

HIMMLISCHER DUFT

Saftige, duftende Almwiesen, die in voller Blüte stehen. Nicht nur für uns Menschen, auch für unsere geliebten Vierbeiner ist eine Bergtour im SalzburgerLand ein Erlebnis. Da wird von den Hunden ausgiebig unter jede Wurzel entlang des Weges geschnüffelt und jedes Eichhörnchen sowie jeder Hase, die in der Nacht wohl den Wanderweg kreuzten, sorgen für freudiges Schnuppern. Auf ausgedehnten Spaziergängen entlang munter sprudelnder Gebirgsbäche, bei abenteuerlichen Wanderungen in den wunderschönen Grasbergen, beim erfrischenden Sprung in glasklare Bergseen oder endlosen Gassirunden durch grüne Wälder fühlen sich Hundebesitzer und ihre vierbeinigen Freunde gleichermaßen wohl.

WASSERNAPF UND SONNENSCHIEIN

Damit der gemeinsame Urlaub zu einem perfekten Abenteuer wird, sollte man schon vor dem Aufbrechen zur Wanderung ein paar Dinge bedenken. Neben dem eigenen Proviant und Getränken kommt auch eine große Flasche Wasser mit Napf für den Hund in den Rucksack, denn in heißen Sommern versiegen am Berg manche Quellen. Auch ein paar Leckerlis zur Stärkung und Motivation gehören mit ins Gepäck. Ein Blick auf den Wetterbericht verspricht Sommerwetter? Schön für die Zweibeiner, doch meist viel zu heiß für unsere Vierbeiner. Daher im Hochsommer früh zu kurzen Touren aufbrechen oder Wald und schattiges Gelände bevorzugen.



LEINENPFLICHT UND KUH-ETIKETTE

Unterwegs läuft der Vierbeiner an der Leine – so verlaufen auch Begegnungen mit anderen Wanderern oder Hunden völlig entspannt. Trifft man auf einer der vielen Almen im SalzburgerLand auf eine Kuhherde, geht man am besten in großem Abstand und ruhig an der Herde vorbei. Dabei behält man die Tiere im Auge. Im Fall eines Angriffs lässt man den Hund rechtzeitig von der Leine – er ist schnell genug, um sich in Sicherheit zu bringen. Doch bleiben Hund und Halter ruhig, verhalten sich meist auch die Kühe friedlich. Wenn für die Wanderung eine Gondel (Sessellifte dürfen mit Hund nicht befahren werden) als Aufstiegshilfe gewählt wird, kommt ein Maulkorb mit auf den Weg.

HUNDETRAINING UND HÜTTENBESUCH

Das Wandern mit Hund kann im SalzburgerLand übrigens in verschiedenen Orten mit einem Hundetrainer geübt werden. So geht man beim nächsten Mal mit einem guten Gefühl auf die Alm. Und wenn der große Hunger kommt, dann lockt die echte Gastfreundschaft der vielen urigen Hütten. Auch Hunde sind zu meist willkommen. Ein Anleinen des Hundes auf der Terrasse oder in der Hütte ist selbstverständlich. Gut gestärkt geht es danach für glückliche Hunde und Besitzer ins Tal. Übrigens: Die Hinterlassenschaft des Hundes wird natürlich auch am Berg aufgesammelt und zurück ins Tal gebracht. Das freut den Bauern und alle nachkommenden Wanderer!



FAIR PLAY

SEITE AN SEITE

RÜCKSICHTSVOLLES MITEINANDER

Die idyllischen Almgebiete sind nicht nur beliebte Ausflugsziele, sondern auch Lebensraum der Wildtiere und Arbeitsplatz der Jäger und Landwirte, deren Herzensangelegenheit der Erhalt dieses Ökosystems ist. Versehentlich von Wanderern offengelassene Weidetore, Abkürzungen durch hochstehende Almwiesen oder Beunruhigung der Wildtiere in den Tagesrandzeiten erschweren deren Arbeit. Ist man doch in der Dämmerung auf den Almen oder im Wald unterwegs, gilt: absolute Ruhe und auf den Wegen bleiben. Bei Weide-Querungen bitte unbedingt Respektabstand zu den Kühen einhalten. Vor allem, wenn Mutterkühe mit Kälbern auf der Weide sind.

www.respektiereinegrenzen.at

GEMEINSAM FÜR SAUBERE ALMEN – NIMM'S MIT!

Mit „Fair Play“ findet jeder seinen Genussmoment auf den Almen des SalzburgerLandes. Das Wissen um die Hintergründe schafft dabei den größten Aha-Effekt – also einfach den Jäger, Bauer oder Hüttenwirt fragen, warum gewisse Verhaltensregeln aufgestellt werden.

„Sauber bleiben!“, gilt auch am Berg. Darum wird alles, was mit auf den Berg kommt und übrig bleibt, nach der Gipfeljause im Rucksack verpackt. Mit Sicherheit ist auch noch genug Platz im Rucksack vorhanden, um von anderen Wanderern achtlos weggeworfenen Müll einzusammeln. Und Hundebesitzer packen das „Gackerl-Sackerl“ mit ein, um den Hundekot des vierbeinigen Freundes aufzusammeln zu können.

www.estutnichtweh.org



10 VERHALTENSREGELN FÜR DEN UMGANG MIT WEIDEVIEH

Das Bundesministerium für Nachhaltigkeit und Tourismus hat gemeinsam mit Landwirtschaftskammer, Wirtschaftskammer und Alpenverein den Aktionsplan „Miteinander sicher auf Österreichs Almen“ mit zehn Verhaltensregeln für den Umgang mit Weidevieh gestaltet. Auf der Webseite www.sichere-almen.at findet man auch ein informatives Video dazu.

- 1 Kontakt zum Weidevieh vermeiden, Tiere nicht füttern, sicheren Abstand halten!
- 2 Ruhig verhalten, Weidevieh nicht erschrecken!
- 3 Mutterkühe beschützen ihre Kälber. Begegnung von Mutterkühen und Hunden vermeiden.
- 4 Hunde immer an der kurzen Leine führen. Ist ein Angriff abzusehen – sofort ableinen!
- 5 Wanderwege auf Almen und Weiden nicht verlassen.
- 6 Wenn Weidevieh den Weg versperrt – in möglichst großem Abstand umgehen.
- 7 Beim Nahen von Weidevieh: Ruhig bleiben, nicht den Rücken zukehren, ausweichen.
- 8 Schon bei ersten Anzeichen von Unruhe der Tiere Weide zügig verlassen.
- 9 Zäune beachten! Falls es ein Tor gibt, dieses nutzen. Danach gut schließen, Weide zügig queren.
- 10 Begegnen Sie den hier arbeitenden Menschen, der Natur und den Tieren mit Respekt.



AUFGEPASST

SICHERHEIT IN DEN BERGEN

UNTERWEGS MIT DEN PROFIS

Bergwanderführer begleiten Sie auf Wandertouren und machen aus Ihrer Wanderung ein wahres Naturerlebnis. Sie übernehmen alle anfallenden organisatorischen Aufgaben für Ihre individuelle Route und sind auch kompetent bei Fragen rund um Sicherheit, Ausrüstung und Tourenplanung.

www.bergwanderfuehrer-salzburg.com

Die Salzburger Bergführer sind Experten für die grandiose alpine Landschaft. Wenn es Sie also zu Gipfeln, Gletschern, Felswänden und Graten zieht, wenden Sie sich vertrauensvoll an die Salzburger Bergführer.

www.bergfuehrer.at/salzburg

Auch der Alpenverein bietet wertvolle Infos zum sicheren Bergwandern:

www.alpenverein.at

SALZBURGER BERGRETTUNG

Selbst Vorsicht, beste Planung und höchste Erfahrung machen nicht unverletzbar. Dann kann schnelle und effiziente Hilfe Leben retten. Im Bundesland Salzburg sind deshalb 1.400 bestens ausgebildete Bergretter rund um die Uhr zur Stelle!

Alpiner Notruf: 140

Internationaler Notruf: 112

Mit 32,- Euro Fördererbeitrag pro Jahr übernimmt die Versicherung der Bergrettung im Fall des Falles Ihre Einsatzkosten. Das Angebot gilt weltweit – inklusive Boden und Flugrettung aus Berg- und Wassernot bis zu einem Höchstbetrag von 25.000,- Euro.

www.bergrettung-salzburg.at



VERHALTEN IN DEN BERGEN

- 1 Vor der Tour die Bergerfahrung und körperliche Eignung, Trittsicherheit und Schwindelfreiheit aller Teilnehmer prüfen.
- 2 Genaue Planung mit Hilfe von Tourenbeschreibungen, Landkarten, Auskünfte alpiner Vereine und Ortskundiger oder Hüttenwirte.
- 3 Ausrüstung und Bekleidung: Vor allem feste, hohe Schuhe mit griffiger Sohle, Regen- und Kälteschutz sowie ausreichend Getränke und Proviant.
- 4 Vor dem Aufbruch Weg und Tourenziel sowie die geplante Rückkehr dem Hüttenwirt, Hotelier oder Freunden bekannt geben.
- 5 Das Tempo dem Schwächsten der Gruppe anpassen. Zu Beginn auf langsames Gehen achten. Teilnehmer beobachten, um Erschöpfung rechtzeitig zu erkennen.
- 6 Markierte Wege nicht verlassen. Große Vorsicht beim Begehen von steilen Grashängen, vor allem bei Nässe, beim Queren von steilen Schneefeldern bzw. Gletschern.
- 7 Keine Steine abtreten (Verletzungsgefahr für andere Bergwanderer.) Steinschlaggefährdete Stellen einzeln und rasch passieren.
- 8 Wenn das Wetter umschlägt, Nebel einfällt, der Weg zu schwierig oder in schlechtem Zustand ist, umkehren!
- 9 Tritt ein Unfall ein, Ruhe bewahren. Ggf. durch Handy, Rufen, Lichtzeichen oder Winken mit großen Kleidungsstücken versuchen, Hilfe herbeizuholen. Ein Verletzter ist in der Regel am Unfallort zu belassen und darf niemals alleine gelassen werden.
- 10 Abfälle ins Tal mitnehmen. Tier- und Pflanzenwelt schonen.



ALMGENUSS

DEN ALMSOMMER SCHMECKEN

AUF DEN PFADEN REGIONALER GENUSSHANDWERKER

Engagierte Persönlichkeiten kennenlernen, die für ihre Heimat und ihren Beruf leben, ermöglicht spannende Einblicke in alte Traditionen und macht das SalzburgerLand mit allen Sinnen erlebbar. Für eure individuelle Reiseplanung könnt ihr in unseren kulinarischen Reise-Inspirationen schmökern, zu Kursen und Workshops anmelden oder bei wöchentlichen Märkten und Veranstaltungen der einzelnen Orte den Almleuten über die Schulter blicken und Käse, Speck, Brot und Butter gustieren.

GMAHDE WIESN & ALMBUTTER

Dort, wo der Landwirt schwungvoll mit der Sense die reifen Almkraüter, Wiesenblumen und Gräser mäht, finden nicht nur Kühe ihre liebste Mahlzeit. Im Kräutergarten und Bienen-

lehrpfad Hollersbach entführt uns Andrea Rieder in die Welt der Alpenkräuter. Sie erklärt die Arbeit der Bienen und wie aus etwas Einfachem eine kulinarische Besonderheit gezaubert wird, bevor die Teilnehmer des Almkochkurses überraschende Gerichte wie „A gmahde Wiesn“ oder ein „Pinzgauer Muas“ zubereiten dürfen. Ein paar Kilometer weiter kann nach einem Jodelkurs auf der Areit-Alm und einer Wanderung zum Plettsaukopf-See bei Jungbäuerin Melanie Pichler im Hofladen „Augut“ die Erzeugung köstlicher Käsespezialitäten gelernt werden, bevor sich gemeinsam mit einer Seminarbäuerin alles um die Herstellung von Butter und Brot dreht. Ein Schnapsperl in Ehren und alles rund ums Brennen gibt's bei Vroni und Hans Wallner in der Brennerei am Bauernhof Durzbauer in Bad Hofgastein zu erfahren.



GASTGEBER AUS LEIDENSCHAFT

Krönender Höhepunkt dieser kulinarischen Reise ist das Alm-Finale im Gasteinertal. Bei einem „Kulinarischen Alm Spaziergang“ wird hoch oben in Sportgastein, von einem Nationalpark Ranger begleitet, Schritt für Schritt von Gang zu Gang gewandert. Nämlich von Hütte zu Hütte, wo jeweils ein Almklassiker serviert wird. Ein wenig Hunger sollte man sich jedoch behalten, denn abends wartet das große Finale der Almsommer Genussreise. Die traumhafte Kulisse der Hohen Tauern bietet das perfekte Setting für eine reich gedeckte Alm-Tafel. Hier interpretiert Spitzenkoch Otto Klaffenböck vom Valeriehaus aus den kennengelernten regionalen Produkten ein köstliches Almsommer-Menü.

GENUSSREISEN IM SALZBURGERLAND

Diesen Genuss bieten die neuen kulinarischen Reisen durch das SalzburgerLand. Es wird gekocht, gebacken, erzählt, gewandert und natürlich ganz fein gegessen. Spannende Ausflüge zu Produzenten und Genuss-Handwerkern lehren interessante Hintergründe über die Herstellung der regionalen Schmanckerl, die zubereitet und verspeist werden.

Diese köstlichen Reisen verwöhnen mit Raritäten der alpinen Küche und absoluten Hochgenüssen, garniert mit faszinierenden Begegnungen, spannenden Erlebnissen und traumhafter Aussicht.

Weitere Informationen:
genussreisen.salzburgerland.com

HÜTTEN VON A BIS Z

HÜTTE	SEITE	HÜTTE	SEITE
A igenalm-Paulhütte	83	Harbachalm	88
Althausalm	96	Heinreich-Hochalm	65
Amoseralm	64	Heugathalm	83
Arbesreitalm/Mitterstegalm	111	Heumoosalm	68
Aualm	82	Hinterer-Hütte	193
Aueralm	109	Hinterleit'n Hütte/Gruberalm	192
Auerhütte	177	Hirschgrubenalm	87
B ärschlag-Alm	148	Hochalm	120
Bergalm	179	Hochkaser Alm	143
Bergalm/Neureithütte	178	Hochleitenalm	95
Biberalm	66	Hochsonnbergalm	144
Brandner Hochalm	73	Hochsonnberg-Hütte/ Piesendorf	146
Brandstatthütte am Widdersberg	105	Hofalm	47
Branntweinerhütte	35	Hoislalm	33
Breitenebenalm	81	Hözlalneralm	149
Bürglalm	106	Huberalm/Medalpe	126
Bürglhütte	147	K allbrunnalm	121
C hristalm	178	Kapelleralm	142
D ientalm	105	Karalm	172
Draugsteinalm/Steinmannhütte	85	Karseggalm	81
Durchgangalm	141	Kechtalm	120
Dürstein-Alm	145	Klinglbergalm	106
E bmattenhütte/Fürthermoaralm	138	Kögeralm	64
Eggeralm	109	Königalm	32
Ellmaualm	84	Königsbergalm	107
Erlbachhütte	191	Kößlbacher Alm	36
F eichtensteinalm/ Stegleitenhütte	194	Krahlehenhütte/Sulzenalm	48
Feldinghütte	68	Kräutlalm	39
Filzmoosalm	89	Kreealm-Bichlhütte	86
Fundneralm	67	Kreealm-Kreehütte	87
G abüelhütte	108	Krimmler Tauernhaus	149
Gainschnigg Alm	140	L ackentalm/Hinterkuchlberghütte	52
Geisl Hochalm	142	Lärchenhütte am Zwölferhorn	190
Gerstreitalm	84	Latschenalmhütte	173
Gletscherblick-Alm	148	Lindlalm	124
Gollehenalm	140	Litzlalm	121
Granglerhütte	37	Litzlhofalm	139
Grießbachalm	110	Loosbühelalm	85
Großunterbergalm	56	Loseggalm/Langfeldhütte	174
Grubenbach-Hütte Gruberalm	192	M ahdalm	175
Gruberalm	32	Manlitzkar-Hütte	145
Gruberalm/Mayerlehenhütte	191	Maurachalm	80
Grußberghütte/Rastötzenalm	69	Mayrhofalm	164
Gschwendthofhütte	51	Meilingeralm	147
Gsengalm	175	Mitterastentalm	141
H achaualm	55	Mitterfeldalm	103
Hacklbergalm	126	Modereggalm	86
Haibenalm	56	Moieseshütte	71
Hansalhütte	37	Moosalm (Riedingtal)	39

HÜTTE	SEITE	HÜTTE	SEITE
Moosalm (Dienten)	107	S aalalm	123
Moosalm (Filzmoos)	49	Schareckalm	72
Moosalm (Werfenweng)	164	Scharfethütte/Hafeichtalm	53
Moosegghütte	195	Schaunbergalm	146
Muhreralm	33	Schliereralm	31
O bere Astenalm	70	Schnitzhofhütte	190
Oberhofalm	49	Schweizerhütte	104
Oberhütte am See	50	Senninger Bräualm	143
Örgenbauernalm	122	Sinnlehenalm	123
Örgenhiasalm	34	Spielbergalm	179
P alfneralm	139	Spießalm	172
Panorama-Alm	124	Steinalm	122
Pfefferalm	125	Steiner Hochalm	66
Pichlalm	108	Stockeralm	150
Platschütte	36	Sulzkaralm	50
Posch'n Hütte/Genneralm	193	T auernkarleitenalm	51
Postalm	111	Tonimörthütte	38
Pottinger Hütte	72	Twenger Alm	38
Präau-Hochalm	65	U nterbergalm	138
Präerhütte	67	Untere Astenalm	70
Prechtlhütte	53	Untereckschlag-Hütte	195
Pritzhütte	35	Unterwandalm	80
Pronebenalm	103	V iehauseralm	71
R eitalm	88	Viehhausalm	82
Reitalm	125	Vögeialm	54
Reitlehenalm	52	W allehenhütte/Sulzenalm	48
Rettenebenalm	55	Wastlalm	110
Rettenegghüte	173	Weissenhofalm	54
Riedingalm	104	Weissenhofalm-Hintergnadenalm	47
Riedl Alm	69	Wildbachhütte	31
Rieser Aste	144	Z auneralm	34
Rocheralmhütte	177	Zwieselalm	176
Rohrhofhütte	176		
Rottenhofhütte	174		

LEGENDE



MTB-Alm:

Es führt eine offizielle Mountainbike-Strecke zur Alm.



Kinderwagen-Alm: Die Alm ist mit dem Kinderwagen, z. B. über Forstwege, gut erreichbar.



Kinder-Alm: Alm speziell für Kinder (z. B. Spielgeräte aus Holz, Streichelzoo, Themen- oder Erlebniswanderwege etc.)



Kunst & Kultur: Die Alm bietet ganz besondere künstlerische und kulturelle Highlights (z. B. Jazzkonzert, Ausstellungen etc. ...)



Almen mit Übernachtungsmöglichkeit



SALZBURGER
LAND

HOCH DIE ALM!

**GRAVELN IM SALZBURGER ALMSOMMER.
DAFÜR LEBEN WIR.**

[BIKE.SALZBURGERLAND.COM](https://bike.salzburgerland.com) | [#SALZBURGERLAND](https://twitter.com/SALZBURGERLAND)



WANDERBARER ALMSOMMER

SEITE

41	Naturpark Riedingtal	●	2,5 h	△	250 m	▽	50 m
59	Floris Erlebnispfad	●	1,5 h	△	91 m	▽	91 m
63	Gadaunerer Hochalmwanderung	●	5 h	△	700 m	▽	700 m
90	Wanderung zum Schödersee	●	3,5 h	△	500 m	▽	500 m
97	Sunnpau/Gamskögerl	●	5 h	△	1280 m	▽	1095 m
113	Hochkönig-Panoramaweg	●	3,5 h	△	240 m	▽	200 m
130	Saalachtaler Höhenweg	●	5 h	△	300 m	▽	900 m
131	Landschaftserlebnispfad	●	2,5 h	△	420 m	▽	0 m
131	Home of lässig Walk	●	8 h	△	1630 m	▽	1630 m
151	Hundstein	●	4,5 h	△	1300 m	▽	1300 m
156	Jodelwanderweg	●	2 h	△	0 m	▽	600 m
156	Smaragdweg	●	2 h	△	500 m	▽	500 m
157	Venedigerweg	●	2 h	△	471 m	▽	61 m
166	The-Sound-of-Music-Trail	●	1,5 h	△	160 m	▽	160 m
181	Trattbergalm	●	4,5 h	△	700 m	▽	700 m
181	Austriaweg	●	3 h	△	300 m	▽	900 m
197	Postalml Rundwanderweg	●●	3,5 h	△	350 m	▽	350 m
197	Almensteig Hintersee	●	4 h	△	650 m	▽	650 m
201	Wallersee-Rundweg	●	4,5 h	△	110 m	▽	110 m

● schwer ● mittel ● leicht △ Anstieg ▽ Abstieg

AUSGEWÄHLTE WEITWANDERWEGE

SEITE

218	Weitwandern
220	Salzburger Almenweg
222	Gastein Trail
224	Hohe Tauern Panorama Trail
226	Wandern ohne Gepäck im Pinzgau
228	Pinzga' Hatscha
230	Berge & Seen – Salzkammergut Mehrtagestouren
232	Erlebnis SalzAlpenSteig
234	Pilgerwege Arnoweg
236	Via Nova Seenland Pilgerweg
238	Jakobsweg

PARTNER DES SALZBURGER ALMSOMMERS





NATUR- JUWEL

SALZBURGER LUNGAU

RAUFKOMMEN ZUM RUNTERKOMMEN

Zwischen Berg und Tal erleben wir echte Glücksmomente und beginnen uns selbst wieder zu spüren. Kurze Auszeiten und Pausen unterstützen bei der Sinnsuche und Sinnfindung. Entspannen und entschleunigen – beides geht im Salzburger Lungau. Beeindruckende Zirbenwälder und glasklare Bergseen warten darauf entdeckt zu werden.

www.lungau.at

SONNTAG, 7. JULI, ab 10 Uhr

Naturpark Riedingtal/Zederhaus

Großes Almfest für alle Naturliebhaber und Wanderfreunde

Bei den Almhütten wird „g’sungen und g’spielt“, und es werden bäuerliche Schmankerln serviert.

SAMSTAG, 13. JULI, 11 Uhr

Lessach

Bergmesse am Lachriegl

musikalisch umrahmt von der Trachten- und Schützen-Musikkapelle Lessach.

SONNTAG, 28. JULI, 11 Uhr

Göriach

Almmesse mit Almfest im Hüttendorf Göriach.

SONNTAG, 8. SEPTEMBER

Prebergebiet bei Tamsweg

Aufg’spielt im Prebergebiet

Ein netter, geselliger Wandertag mit kulinarischen Schmankerln und Live-Musik in den Hütten im Prebergebiet.



SONNTAG, 8. SEPTEMBER, ab 10 Uhr

Naturpark Riedingtal/Zederhaus

Almtag: Entdecken Sie den Almsommer bei einer Wanderung von „Hütte zu Hütte“ von seiner schmackhaftesten Seite – überall laden die Almwirte mit speziellen hausgemachten Köstlichkeiten zum Verweilen und Genießen ein.

Kontakt für alle Veranstaltungen im Salzburger Lungau:

Ferienregion Salzburger Lungau
T +43 6477 8988 | www.lungau.at

WEITERE HIGHLIGHTS

St. Michael

24. Juni bis 5. Juli, ab 9 Uhr
Geführte Bergblumenwanderungen

9. Juli bis 3. September, jeden Dienstag
Kräuterwanderung

12., 19. und 26. Juli, von 15 bis 18 Uhr
Kräuterwanderung

2. bis 13. September, ab 9 Uhr
Geführte Bergseewanderwochen

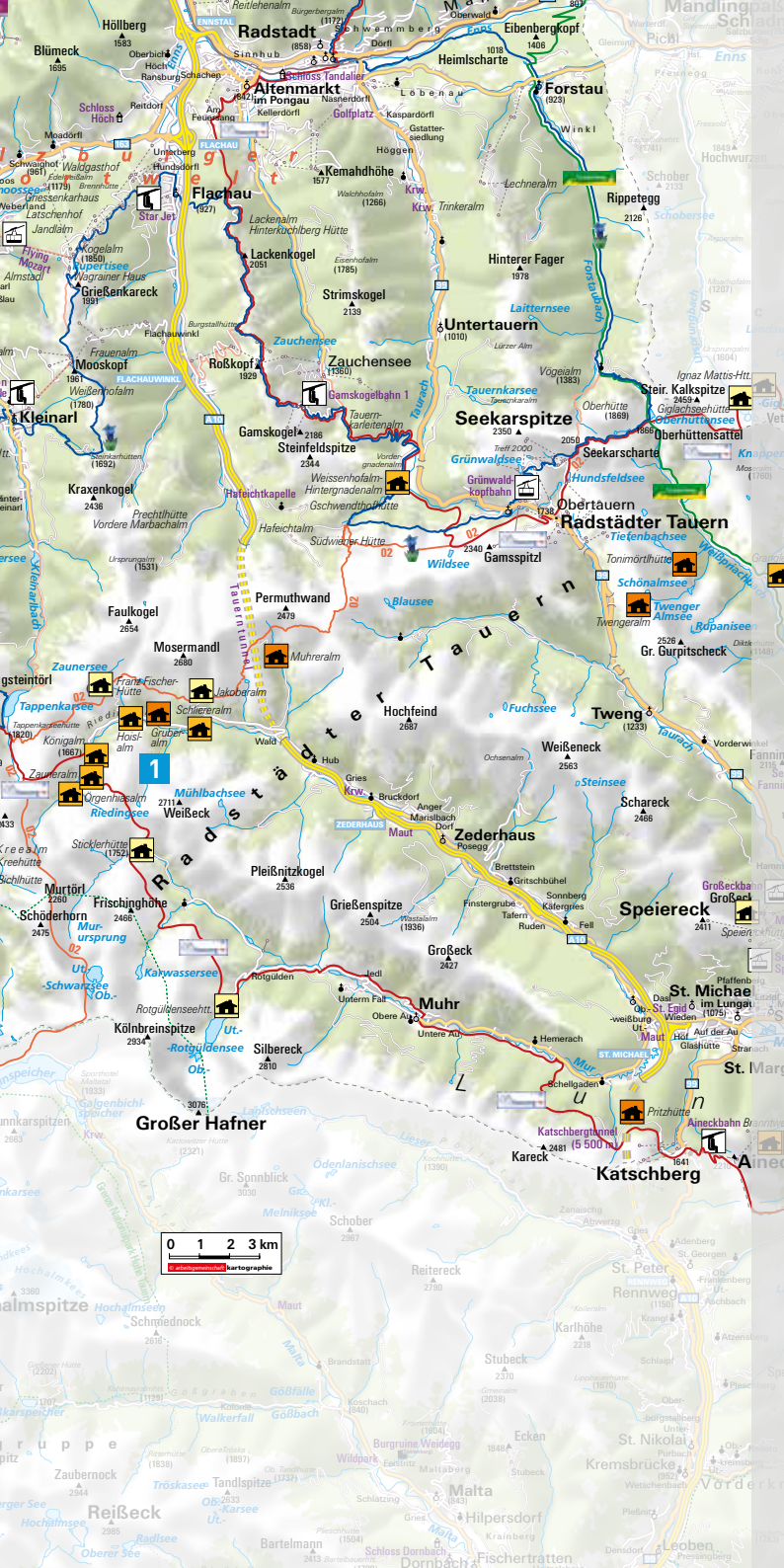
17. bis 21. Juni und
16. bis 20. September, ab 9 Uhr
Geführte Gipfeltouren Wochen

23. bis 24. August
**24H Trophy im Biosphärenpark
Salzburger Lungau Katschberg**
Wandern rund um die Uhr! Das ist
das einzigartige Langzeit-Wander-
Erlebnis über 12 und 24 Stunden.
www.24h-trophy.de

Mauterndorf





25. und 26. August
Bartholomäus Kirtag


19. bis 23. August
Bauernherbst-Wanderwoche




© arbeitsgemeinschaft kartographie

1 Naturpark Riedingtal
(siehe Seite 39)

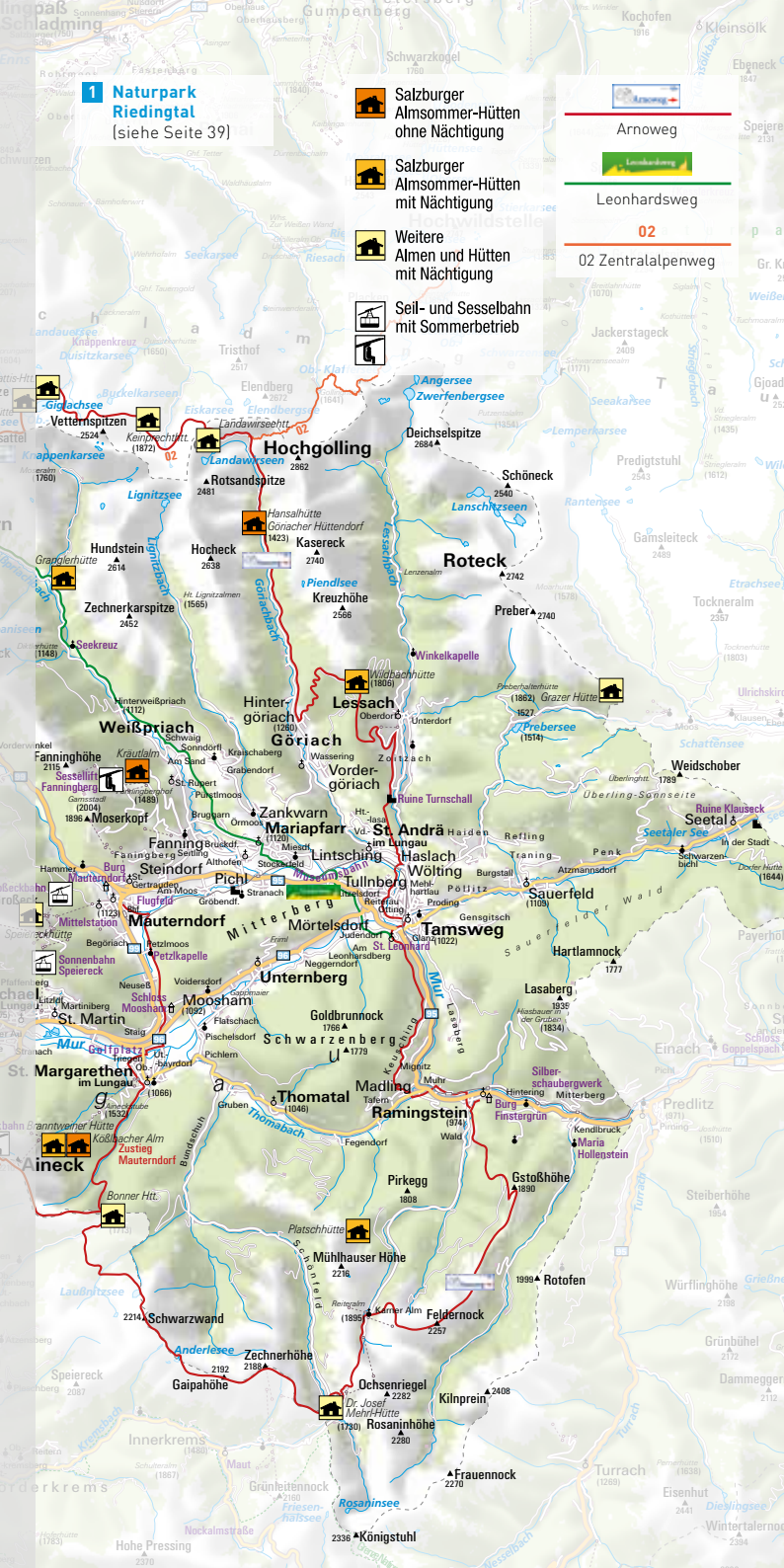
-  Salzburger Almsommer-Hütten ohne Nächtigung
-  Salzburger Almsommer-Hütten mit Nächtigung
-  Weitere Almen und Hütten mit Nächtigung
-  Seil- und Sesselbahn mit Sommerbetrieb

 Arnoweg

 Leonhardsweg

02

02 Zentralalpenweg



WASSER ERLEBEN MIT ALLEN SINNEN

Erleben Sie die Kraft des Wassers hautnah im Naturjuwel Salzburger Lungau

Die ursprünglichen Naturlandschaften des Salzburger Lungaus bilden den absoluten Kontrast zum Leben in der Stadt, zu Hochhäusern, Straßen und Büros. Raufkommen zum Runterkommen: Zwischen Berg und Tal fühlt sich der Mensch hier eingebettet und beginnt sich selbst wieder zu spüren. Eine Wanderung hier besitzt echte Heilkräfte, wirkt sich positiv auf die Psyche aus, trägt zur körperlichen Erholung und Regeneration, zum Stressabbau, zur Stärkung der Immunabwehr und zur Verbesserung der Schlafqualität bei.

Spüren Sie erdende und entschleunigende Momente im Naturjuwel Salzburger Lungau und lassen Sie sich von den Lungauer Wäldern und kristallklaren Bergseen verzaubern.

„6-Seen-Tour von Muhr bis ins Riedingtal“, 3-Tages-Tour

Muhr – Stickerhütte – Riedingerscharte – Schliereralpalm – Haselloch – Franz Fischer Hütte – Jakoberalpalm – Rothenwändersee – Großkessel – Zederhaus
Bewusstes Verweilen im Wald, frische Luft atmen, zur Ruhe kommen, Kräfte sammeln und Energie neu aufladen – fördern Sie Ihre Gesundheit auf natürliche Weise inmitten herrlicher Natur. Nehmen Sie nicht nur Tiere, sondern auch Bäume und andere Pflanzen bewusst wahr. Lehnen oder setzen Sie sich doch einfach zwischendurch an einen Baum und schließen Sie die Augen, um Ihre Sinne zu schärfen. Wenden Sie einfache Atemübungen an, indem Sie bewusst besonders tief einatmen oder lang ausatmen. Die 3-Tages-Tour führt durch die einzig-

artige und vielfältige Lungauer Waldlandschaft, mit hohem Lärchen-, Fichten- und Zirbenbestand. Wenn man achtsam ist, kann man die Jahrhunderte alten Bäume beim Geschichten erzählen hören.

INKLUSIVLEISTUNGEN:

- ♥ 2 Übernachtungen inklusive Halbpension in einem ***Hotel/Gasthof
- ♥ 1 romantische Almübernachtung auf der Schliereralpalm
- ♥ 1 Hüttenübernachtung auf der Franz-Fischer-Hütte
- ♥ Wandertaxi zum Ausgangspunkt und Abholung nach der Wanderung
- ♥ Shuttlebus bis Muritzenparkplatz bzw. retour Mautstelle Riedingtal (ab 4 Personen). Alternative Postbus/Tälerbus
- ♥ 1 Lungauer Almsommerjausauf einer urigen Hütte in Zederhaus (laut Einkehrmöglichkeiten)
- ♥ Wanderinfopaket bestehend aus 1 Wanderkarte freytag & berndt und 1 Rother Wanderführer „Lungau“
- ♥ 1 Broschüre „Lungauer Almsommer“

PREIS

AB € 349,- pro Person im DZ

Pauschale in allen Kategorien buchbar, gültig von Mitte Juni bis Ende September 2024, Kinderermäßigung und Einzelzimmerzuschlag auf Anfrage.

BUCHUNG & INFORMATION

Tourismusverband Salzburger Lungau
Katschberg
Raikaplatz 242
A-5582 St. Michael
T +43 6477 8913
www.lungau.at





SCHLIERERALM

BESONDERES AUF UNSERER ALM:

Unsere urige Almhütte liegt im Naturpark Riedingtal und ist eine der ältesten Almhütten im SalzburgerLand. Sie ist idealer Ausgangspunkt für zahlreiche Berg- und Wandertouren. Hier erleben Sie die herzhaft-gemütlichkeit bei einer zünftigen Brettljause, hausgemachtem Käse und Butter oder einem Glas Buttermilch in gesunder Bergluft und wohltuender Ruhe. Hausmannskost, frische Forellen, Kaiserschmarrn.

ORT / SEEHÖHE / ÖFFNUNGSZEITEN:

Zederhaus / 1.495 m
geöffnet Mai–Oktober
ab Mitte September: Mittwoch Ruhetag



SO ERREICHEN SIE UNS:

- ♥ Von Zederhaus ab Ortszentrum 3 Std.
- ♥ Vom Tauerntunnel-Südportal über die alte Riedingtalstraße 1 Std.
- ♥ Von Zederhaus ab Mautstelle über Riedingtalstraße 1 Std.

DIE ALMLEUT':

Familie Dorfer
Wald 48 | 5584 Zederhaus
T +43 676 3204 378 oder
T +43 6478 484
info@schliereralm.at
www.schliereralm.at



14 BETTEN



WILDBACHHÜTTE

BESONDERES AUF UNSERER ALM:

Nehmen Sie sich Zeit, bewundern Sie die Schönheit der Natur und genießen Sie die herrliche Aussicht. Freundliche, familiäre Atmosphäre, Sonnenterrasse mit Panoramablick, Spielwiese, Streicheltiere und schmackhafte Produkte vom Bio-Bauernhof. Erleben mit allen Sinnen, Eintauchen in die Stille, Auftanken beim Kraftplatz.

Themenwege: Familien-Erlebnisswanderweg und Weg der Stille.

ORT / SEEHÖHE / ÖFFNUNGSZEITEN:

Lessach / 1.806 m
Juli bis Mitte Oktober täglich
Pfingsten bis Allerheiligen Sa. und So.

SO ERREICHEN SIE UNS:

- ♥ Von Lessach ab Parkplatz Wildbachhütte 1,5 Std.
- ♥ Von Vordergöriach 2 Std.
- ♥ Von Hintergöriach 2,5 Std.
- ♥ Von St. Andrä ab Parkplatz Zeughaus über Polzengut und Wiesberg 2,5 Std.

DIE ALMLEUT':

Jakob Kocher
Lessach Nr. 26 | 5575 Lessach
T +43 664 4107 513
jakob.kocher@aon.at
www.wildbachhuette.com



3 BETTEN,
2 KLEINE LAGER

GRUBERALM



BESONDERES AUF UNSERER ALM:

Seit über 100 Jahren wird die Almhütte von der Familie Gruber bewirtschaftet. Die Almhütte befindet sich direkt am Almwanderweg des Naturparks Riedingtal und ist ein beliebtes Ausflugsziel bei Alt und Jung. Ein Besuch lohnt sich auch wegen der hausgemachten BIO-Produkte, wie z.B. Butter und Käse. Weiters werden Speck, Brot und verschiedene Säfte selbst hergestellt.

ORT / SEEHÖHE / ÖFFNUNGSZEITEN:

Zederhaus / 1.514 m
Juni bis Oktober, Montag Ruhetag

SO ERREICHEN SIE UNS:

- ♥ Von Zederhaus ab Tauerntunnel-Südportal über den alten Riedingtalweg 1,5 Std.
- ♥ Ab Nationalpark-Info-Haus im Riedingtal über den Almenwanderweg 30 Min.

DIE ALMLEUT':

Gottfried und Frieda Gruber
5584 Zederhaus Nr. 43
T +43 664 2502 046 oder
T +43 650 2241102
gottfried-gruber@sbg.at



KÖNIGALM



BESONDERES AUF UNSERER ALM:

Diese urige Almhütte, inmitten des Naturparks Riedingtal, ist Ausgangspunkt zahlreicher Wander- und Bergtouren. Wir verwöhnen Sie mit einer bodenständigen Küche und verwenden Produkte aus der eigenen Landwirtschaft.

ORT / SEEHÖHE / ÖFFNUNGSZEITEN:

Zederhaus / 1.667 m
Anfang Juni bis Oktober

SO ERREICHEN SIE UNS:

- ♥ Von Zederhaus ab Naturpark-Info-Haus über den Almenwanderweg 1,5 Std.
- ♥ Von Zederhaus ab Tauerntunnel-Südportal über den Almenwanderweg 2,5 Std.

DIE ALMLEUT':

Familie Tobias Batlogg
Wald 34 | 5584 Zederhaus
T +43 664 2523 297
koenigalm@sbg.at
www.koenigalm.at





MUHRERALM

BESONDERES AUF UNSERER ALM:

Traditionell bewirtschaftete Almhütte, selbst gemachte Lungauer Produkte, an einem der schönsten Plätze im Großkessel gelegen und leicht erreichbar. Erleben Sie die Alm und genießen Sie die wunderbare Aussicht.

ORT / SEEHÖHE / ÖFFNUNGSZEITEN:

Zederhaus / 1.659 m
Mitte Juni bis Ende September

SO ERREICHEN SIE UNS:

- ♥ Von Zederhaus ab Parkplatz bei der Mautstelle Riedingtal über Großkesselstraße 1 Std.

DIE ALMLEUT':

Familie P. und A. Jäger, Muhrerbauer
Litzldorfergasse 19 | 5582 St. Michael
T +43 664 7363 3115 oder
T +43 664 5420 241
muhrerbauer@aon.at
www.muhrerbauer.at



HOISLALM

BESONDERES AUF UNSERER ALM:

Die Hoislalm liegt neben dem Gebirgsbach in traumhafter Lage am Fuße des Riedingspitzes und ist Ausgangspunkt für verschiedene Wander- und Bergtouren. Die Almbauern bewirten ihre Gäste ausschließlich mit selbstgemachten Produkten aus biologischer Landwirtschaft. Für die kleinen Almbesucher gibt es einen Streichelzoo mit Hühnern, Hasen, Schafen, Schweinen, Kälbern und Pferden. Die Kinderherzen schlagen am Naturspielplatz höher. Voranmeldungen für ein liebevoll kreierte Almfrühstück erwünscht.

ORT / SEEHÖHE / ÖFFNUNGSZEITEN:

Naturpark Riedingtal / 1.556 m
Juli bis September

SO ERREICHEN SIE UNS:

- ♥ In der Ferienzeit mit dem Tälerebus
- ♥ Von Zederhaus ab Tauerntunnel-Südportal über Almenwanderweg 2,5 Std.
- ♥ Von Zederhaus ab Naturpark-Infohaus über Almenwanderweg ca. 1 Std.

DIE ALMLEUT':

Familie Renate und Jakob Schlick
Lamm 12 | 5584 Zederhaus
T +43 650 3411 931 Jakob
T +43 650 8088 838 Renate
hoislbauer@cablelink.at



6 BETTEN

ÖRGENHIASALM



BESONDERES AUF UNSERER ALM:

Unsere Almhütte liegt im hinteren Riedingtal und bietet den Besuchern durch ihre idyllische Lage viel Ruhe und Erholung. Der neu errichtete Spielplatz mit Wasser- und Lernspielen bietet Kindern viele Möglichkeiten sich zu entfalten. Lassen Sie sich kulinarisch verwöhnen und versuchen Sie unsere selbst hergestellten Almspezialitäten wie Käse-, Brettljause, Bauernkrapfen, Almtoast und vieles mehr.

ORT / SEEHÖHE / ÖFFNUNGSZEITEN:

Naturpark Riedingtal / 1.710 m
Juni bis September



SO ERREICHEN SIE UNS:

- ♥ Von Zederhaus ab Südportal über die alte Riedingtalstraße 3 Std.
- ♥ Von Zederhaus ab Naturpark-Info-Haus über den Almenwanderweg 2 Std.

DIE ALMLEUT':

Karl und Helene Schiefer
Dasl 15
5582 St. Michael im Lungau
T +43 680 4403 995
toma1@gmx.at
www.oergenhias-alm.at



ZAUNERALM



BESONDERES AUF UNSERER ALM:

Weitab vom lärmenden Alltagsstress, inmitten des herrlichen Talschlusskessels im Naturpark Riedingtal, liegt unsere Almhütte. Ein Geheimtipp für jene, die angenehme Atmosphäre mit 100% Familienanschluss suchen. Die Bäuerin „Heidi“ lädt Interessierte in ihre Kräuter-ecke ein. Oder Sie helfen beim Butter und Käse herstellen und heizen am offenen Feuer selbst ein.

ORT / SEEHÖHE / ÖFFNUNGSZEITEN:

Hinterrieding / 1.700 m
Juni bis September



SO ERREICHEN SIE UNS:

- ♥ Von Zederhaus ab Naturpark-Info-Haus über Almenwanderweg 1¼ Std.

DIE ALMLEUT':

Willi und Heidi Kremser
5584 Zederhaus Nr. 17
T +43 650 3870 063
zauneralm@aon.at





PRITZHÜTTE

BESONDERES AUF UNSERER ALM:

Die Almhütte liegt 3,5 km vom Katschberg entfernt im Naturschutzgebiet Gontal mit herrlichem Blick aufs Kareck (2.481 m) und die Lungauer Bergwelt. Ob zu Fuß oder mit der Pferdekutsche (Ponyalmexpress), bei uns erleben Sie das Almleben und genießen die köstlichen, selbst erzeugten Produkte. Kneipen für die Seele im frischen Bergwasser.

Die Ponyalm auf der Pritzhütte lässt Kinderherzen höher schlagen.

ORT / SEEHÖHE / ÖFFNUNGSZEITEN:

Katschberg/Muhr / 1.800 m
Mai bis Oktober



SO ERREICHEN SIE UNS:

- ♥ Von der Katschberghöhe ab Ortszentrum über Gasthof Bacher 1,25 Std.
- ♥ Von der Katschberghöhe ab Ortszentrum über Gamskogel/Gontalscharte 2 Std.

DIE ALMLEUT':

Familie Andreas Neuschitzer

Katschberghöhe 421

5582 St. Michael

T +43 664 2844 583

info@pferdezentrum-katschberg.at

www.pritzhuetten.com



BRANNTWEINERHÜTTE

BESONDERES AUF UNSERER ALM:

100 % Echt – 100 % Genuss. Regionalität, Almwirtschaft und „altes Heilwissen“ vereint. Die Almprodukte, wie Butter, Käse und Joghurt werden täglich mit frischer Almmilch von unseren 30 Kühen erzeugt! Die diplomierte TEH-Praktikerin Sabine serviert Kräuterprodukte aus dem großen „Kräutergarten“ Alm! Probieren Sie unseren „Kussmund“ oder „Großvaterkrapfen“!

ORT / SEEHÖHE / ÖFFNUNGSZEITEN:

St. Margarethen/Aineck / 1.778 m
von Juni bis Oktober



8 BETTEN

SO ERREICHEN SIE UNS:

- ♥ Von St. Margarethen ab Ortszentrum über Schlögelberger, Kösselbacher Alm 3 Std.
- ♥ Von St. Margarethen ab Ortszentrum über Leisnitzgraben, Meisnitzeralm 3,5 Std.
- ♥ Von Katschbergpass ab Parkplatz 3 den Wanderweg Nr. 99 1,5 Std.
- ♥ Von Katschbergpass ab Parkplatz über Adlerhorst Aineck 3 Std.
- ♥ Von Rennweg ab Bonner Hütte über Sackstadl 1,5 Std.

DIE ALMLEUT':

Sabine Lerchner

Stalg 263 | 5581 St. Margarethen

T +43 664 5333 155

sabine.lerchner@aon.at

www.branntweineralm.at

KÖSSLBACHER ALM



BESONDERES AUF UNSERER ALM:

Urige, gemütliche Almhütte, Hausmannskost und ein herrlicher Talblick sind die Vorzüge der Kößlbacher Alm. Ein kinderfreundlicher Wanderweg führt direkt vom Katschbergpass zur Hütte.

ORT / SEEHÖHE / ÖFFNUNGSZEITEN:

St. Margarethen/Aineck / 1.780 m
1. Juli bis 30. September

SO ERREICHEN SIE UNS:

- Von der Katschberghöhe Parkplatz Nr. 3 entlang dem Weg Nr. 98, 99 ca 1,5 Std.
- Von St. Margarethen über Gasthof Schlögelberger den alten Almweg ca. 2,5 Std.



- Von der Katschberghöhe ab Ortszentrum mit der Sesselbahn auf das Aineck, über das Teufelnock ca. 1,5 Std.
- Von St. Margarethen entlang des Wasserweg Leisnitz über Meisnitzeralm ca 2,5 Std.
- mit dem Mountainbike von St. Margarethen die Leisnitz Route Nr. 15 über die Variante Meisnitzeralm ca. 2 Std.

DIE ALMLEUT':

Kößlbacheralm GmbH
Andreas und Susanne Kößlbacher
Antanger 183 | 5585 Unternberg
T +43 664 2113 711
andreas-koessl@sbg.at
www.koesslbacheralm.at

PLATSCHHÜTTE



BESONDERES AUF UNSERER ALM:

Eine einfache Wanderung für Jung und Alt führt zu uns auf die Platschalm, wo Sie eine gemütliche Almatmosphäre erwartet. Kulinarisch verwöhnen wir unsere hungrigen Gäste mit traditioneller Hausmannskost mit Produkten vom eigenen Biohof. Nahe der Hütte ist unser Teich mit einem romantischen Steg und ein Kraftplatz mit Ruhebänken, die einladen die Natur in vollen Zügen zu genießen. Die Platschhütte ist außerdem Ausgangspunkt und Ziel einer herrlichen Panoramawanderung, die in 2 1/2 Std. bewältigt werden kann. Wir sind familienfreundlich und Kinder können rund um die Hütte Vieles entdecken und ihre Bewegungs-

freude voll ausleben. Einzigartig sind unser beheiztes Lärchenschaffelbad und die Grillstelle in der urigen Holzknechthütte.

ORT / SEEHÖHE / ÖFFNUNGSZEITEN:

Ramingstein / 1.900 m
Mitte Juni bis Ende September

SO ERREICHEN SIE UNS:

- Von Ramingstein 6 km Richtung Kärneralm (Parkmöglichkeit: Birkeckbrücke), rechts zweigt der Gehweg zur Platschalm ab, ca. 1 Std.

DIE ALMLEUT':

Familie Kendlbacher
Winkl 12 | 5591 Ramingstein
T +43 664 1379 371 oder
T +43 650 3007 881
platschalm@gmx.at



22 BETTEN, 1 LAGER



HANSALHÜTTE

BESONDERES AUF UNSERER ALM:

In der malerischen Einheit des Görriacher Hüttendorfes ist unsere Hütte ein beliebtes Ausflugsziel für Wanderer und Biker – einfach der ideale Platz zum Erholen und Kraft tanken. Genießen Sie die einzigartige Bergkulisse, den nur 15 Min. entfernten Wasserfall sowie die unberührte Natur.

Wir verwöhnen Sie mit Produkten vom eigenen Bio-Hof sowie traditioneller Almkost und bodenständigen Gerichten. Auch Geselligkeit wird bei uns großgeschrieben – wir freuen uns auf euch!

ORT / SEEHÖHE / ÖFFNUNGSZEITEN:

Görriach/Hüttendorf / 1.420 m
Juni bis Oktober
(je nach Witterung)

SO ERREICHEN SIE UNS:

- Von Görriach entlang des Görriachbaches 2 Std.
- Vom letzten Parkplatz ca. 5 Min.

DIE ALMLEUT':

Familie Matthias Wirnsperger
Hintergörriach 45 | 5574 Görriach
T +43 6483 208 oder
T +43 664 1130 080
info@hansalgut.com
www.hansalgut.com



GRANGLERHÜTTE

BESONDERES AUF UNSERER ALM:

Auf der gemütlichen, urigen Hütte können Sie sich zurücklehnen, dem Almvieh beim Weiden zusehen und die wunderbare Aussicht auf die Berge genießen. Ob als Wanderer oder mit dem Mountainbike, ein Ausflug zur Alm lohnt sich immer. Wir punkten mit Regionalität bei den Speisen – das Fleisch unserer eigenen Hochlandrinder und auch die traditionelle Kost wie Blunzengröstl oder Hasenörl kommt bei unseren Gästen sehr gut an.

ORT / SEEHÖHE / ÖFFNUNGSZEITEN:

Weißpriach / 1.320 m
Mitte Mai bis Ende Oktober

SO ERREICHEN SIE UNS:

- Von Weißpriach ab Diktlerhütte 1,5 Std.
- Von Weißpriach ab Parkplatz Znachtal 0,5 Std.
- Von Obertauern ab Parkplatz Schaidberg 3,5 Std. (5-Seen-Wanderung)
- Von Obertauern ab Seekarhaus über Oberhüttensattel und Lantschfeld ca. 4 Std.

DIE ALMLEUT':

Tanja Palffy
Hinterweißpriach 33 | 5573 Weißpriach
T +43 664 84 35 881
info@granglerhuette.at
www.granglerhuette.at



7 BETTEN (2 DZ)
18 LAGER



TONIMÖRTLHÜTTE

BESONDERES AUF UNSERER ALM:

Unsere Alm liegt in einer traumhaften Lage im schönen Weißpriachtal auf ca. 1.700 m. Bei einem Besuch ist es fast ein „MUSS“, sich diese idyllische und traumhafte Almhütte und den dahinter liegenden Wirpitschsee anzuschauen. Und kulinarisch hat die Alm auch einiges zu bieten: Kasknödelsuppe, Kaiserschmarrn, Brettljause, Topfenstrudel aus selbst erzeugten Produkten.

ORT / SEEHÖHE / ÖFFNUNGSZEITEN:

Weißpriach / 1.700 m
Mitte Juni bis Mitte September

SO ERREICHEN SIE UNS:

- ♥ Von Obertauern ab Schaidberg über Twenger-Alm 3,5 Std.
- ♥ Von Weißpriach ab Parkplatz Znachtal 1,5 Std.

DIE ALMLEUT':

Familie Peter Macheiner
Bruckdorf 59 | 5571 Mariapfarr
T +43 664 5072 407
office@tonimoertlhof.at
www.tonimoertlhof.at



TWENGER ALM

BESONDERES AUF UNSERER ALM:

Unsere Alm wird traditionell mit Milchkühen und Tauernschecken Ziegen bewirtschaftet. Freuen Sie sich über die einzigartige Flora (Pflanzenschutzgebiet Niedere Tauern) und über unser kulinarisches Angebot mit vielen Produkten aus eigener Herstellung. Genießen Sie unsere Almjause mit verschiedenen Käsesorten, die täglich aus der frischen Almmilch von Hand in unserer kleinen Käserei produziert werden und die verschiedenen Speck- und Wurstsorten. Gerne geben wir unseren Gästen das alte Wissen über die Verwendung von Almkräutern weiter. Ein besonderes Naturjuwel auf unserer Alm ist der Twenger Almsee, der einzigartig in die schöne Bergwelt der Niederen Tauern eingebettet ist.

ORT / SEEHÖHE / ÖFFNUNGSZEITEN:

Tweng Obertauern / 1.900 m
Ende Juni bis Mitte September

SO ERREICHEN SIE UNS:

- ♥ Von Obertauern ab Liftparkplatz Schaidbergbahn 1 Std.
- ♥ Von Tweng ab Ortszentrum 3,5 Std.
- ♥ Von Weißpriach Granglerhütte/Toni-mörtelhütte 4 Std.

DIE ALMLEUT':

Wolfgang und Lisa Kocher
Tauernstraße 5 | 5563 Tweng
T +43 664 3696 696
info@salzburgurlaub.eu
www.twengeralm.at



KRÄUTLALM

BESONDERES AUF UNSERER ALM:

Seit nunmehr einigen Sommern dürfen wir unsere Gäste auf der Kräutlalm begrüßen. Besonderen Wert legen wir auf die Erzeugung unserer eigenen Milchprodukte auf der Hütte aus bester Milch unserer Kühe, welche um die Hütte weiden. Wir verwöhnen unsere Gäste mit selbst gemachten Produkten wie Almbutter, Joghurt, Topfen, Buttermilch, Frischkäse, Graukäse, Schnittkäse, Aufstrichen, Säften, Speck, Brot und Strudel. Als Highlight gilt unser Eis – hergestellt vor Ort aus bester Almmilch und natürlich frei von künstlichen Aromen und Farbstoffen.

ORT / SEEHÖHE / ÖFFNUNGSZEITEN:

Weißpriach / 1.530 m



Mitte Juni bis Ende September
Kein Ruhetag

SO ERREICHEN SIE UNS:

- ♥ Vom Parkplatz des Skigebiets Fanningberg ab der Talstation 10 Min.
- ♥ Vom Parkplatz in Fanning ab der Dorfmitte über den Forstweg 1,5 Std.
- ♥ Vom Parkplatz des Skigebiets Fanningberg ab der Talstation über den Aibl-Rundweg 3 Std.
- ♥ Vom Parkplatz des Skigebiets Fanningberg ab der Talstation über Moserkopf-Fanninghöhe 3,5 Std.

DIE ALMLEUT':

Paul Schreilechner
Fanningberg 155 | 5573 Weißpriach
T +43 664 3178 677
paul@kraeutlhutte.at



MOOSALM

BESONDERES AUF UNSERER ALM:

Die „alte“ Mooshütte wurde in den 30er Jahren erbaut. Nun wurde die Moosalm umgebaut und renoviert und 2023 wiedereröffnet. Von der Hütte hat man einen wunderschönen und eindrucksvollen Ausblick auf die umliegenden Berge des Naturparks Riedingtal, wie zum Beispiel auf das Mosermandl, den Riedingspitz und die Jägerspitze. Auf der Moosalm wird die gesamte Milch zu Käse, Butter, Topfen, Molke, Butter- und Sauermilch verarbeitet und hungrige Wanderer mit vielen weiteren Almschmankerln wie Brot, Knödel und Aufstrichen aus eigener Erzeugung verwöhnt.

ORT / SEEHÖHE / ÖFFNUNGSZEITEN:

Riedingtal / 1.641 m
Juli bis September

SO ERREICHEN SIE UNS:

- ♥ Ab Schlierersee/Schliereralp über den Almwanderweg Gehzeit ca. 1 Std.

DIE ALMLEUT':

Eduard und Melanie Schlick
Wald 35 | 5584 Zederhaus
T +43 664 3117 495
moosalm.riedingtal@gmail.com



WEITERE ALMEN & HÜTTEN

mit Übernachtungsmöglichkeit

Neue Bonner-Hütte / 1.713 m
DAV-Sekt. Bonn
T +43 664 9492 446
www.neue-bonner-huette.at
Juni bis Oktober
25 Betten / 10 Lager

Dr.-Josef-Mehrl-Hütte / 1.730 m
ÖAV-Sektion Wien
T +43 4736 320
www.mehrlhuette.com
Mitte Mai bis Ende September,
Dezember bis Ostern
23 Betten / 11 Lager

Franz-Fischer-Hütte / 2.020 m
ÖAV Zweig Lungau
T +43 664 7509 0769
www.alpenverein.at oder
www.franzfischer-huette.at
Mitte Juni bis Anfang Oktober
10 Betten / 12 Lager

Giglachseehütte / 1.956 m
T +43 664 9088 188 oder
T +43 664 9120 975
www.giglachsee-huette.at
Mitte Juni bis Ende September
10 Betten / 28 Lager

Grazer Hütte / 1.897 m
ÖAV-Sekt. Graz
T +43 664 2422349
christian_dengg@yahoo.de
www.grazer-huette.at
Ende Mai bis Mitte Oktober
14 Lager

Ignaz-Mattis-Hütte / 1.986 m
ÖAV-Sekt. Wien
T +43 664 4233 823 (Hütte)
Mitte Juni bis Anfang Oktober
11 Betten / 50 Lager

Keinprechthütte / 1.872 m
ÖAV-Sekt. Wien
T +43 664 4330 346
Mitte Juni bis Anfang Oktober
11 Betten / 38 Lager

Landawirseehütte / 1.985 m
ÖAV-Sekt. Lungau
T +43 676 7785 375
Mitte Juni bis Ende September
10 Betten / 35 Lager

Speiereckhütte / 2.066 m
Österreichischer Alpenverein
T +43 664 4993 806
Juni bis Mitte September
21 Betten / 10-14 Lager

Stickerhütte / 1.752 m
ÖAV-Sekt. Graz
T +43 316 82 22 66 oder
T +43 6479 349 (Hütte)
Anfang Juni bis Mitte Oktober
10 Betten / 49 Lager



1 NATURPARK RIEDINGTAL

Eine genussvolle Route im Naturpark Riedingtal: vom Naturparkzentrum zur Königalm, mit einer Schleife zur Örgenhiasalm. Gleich elf typische Almen liegen am weitgehend ebenen Weg, dazwischen zwei malerische Gewässer: der Schlierensee und die Mooslacke. Wir empfehlen die Rückfahrt mit dem Lungauer Tälerbus.

Tipp: Wer eine größere Seentour plant, wandert von der Königalm über Haselloch und Igsee zum Zaunersee bei der Franz-Fischer-Hütte, und auf dem alten Hüttenweg wieder hinunter in das Riedingtal (Gehzeit: 5 Stunden).

T +43 6478 801 / www.naturpark-riedingtal.at

Start: Naturparkzentrum Schliereralm (Lungauer Tälerbus, Parkplatz), Beginn des Almen-Wanderweges direkt beim Naturpark-Informationshaus gegenüber der Schliereralm

Ziel: Königalm (Lungauer Tälerbus)

Einkehr: Schliereralm T +43 6478 484 | Gruberalm T +43 6478 390
Hoislalm T +43 650 3411 931 | Ilgalm T +43 6478 295 | Königalm T +43 664 2523 297
Zauneralm T +43 650 3870 063 | Örgenhiasalm T +43 6477 7294
Franz-Fischer-Hütte T +43 664 7509 0769



UNESCO-BIOSPHÄRENPAK SALZBURGER LUNGAU

Der Salzburger Lungau gilt als ein ursprünglicher Lebensraum mit ausgeprägten Traditionen und einer hohen Biodiversität: Was sich etwas spröde anhört, ist in der Tat eine der schönsten Naturlandschaften im SalzburgerLand. Das Wort „Biosphäre“ bezeichnet einen Lebensraum, der einen besonders wertvollen Bereich für Mensch, Umwelt, Wirtschaft sowie Tradition und Brauchtum darstellt. Als dritter und größter UNESCO Biosphärenpark Österreichs gilt der Salzburger Lungau damit seit 10 Jahren als Modellregion für nachhaltige Entwicklung. Für Urlauber bedeutet diese Auszeichnung ein garantiert unverfälschtes Urlaubserlebnis: Wer ausgeprägte Traditionen und ökologische Vielfalt schätzt, wird sich hier so richtig wohl fühlen. Die Lage zwischen Radstädter Tauern und Kärntner Nockberge sorgt zudem dafür, dass die Region besonders windgeschützt ist, es kaum Nebel gibt und Luft und Wasser über allerhöchste Qualität verfügen.

www.lungau.at



UNESCO
BIOSPHÄRENPAK
Salzburger Lungau



WEITBLICK

SALZBURGER SPORTWELT

URLAUBSPARADIES FÜR SPORTLER UND GENIESSER

Die wild-romantische Kombination aus steilem Fels, Bergwäldern und sanften Almwiesen beruhigt und begeistert zugleich.

www.salzburgersportwelt.com

SONNTAG, 4. AUGUST, 10 Uhr

Eben im Pongau

Bergmesse am Gerzkopf

Glaube kann Berge versetzen! Wie jedes Jahr findet auch heuer wieder am ersten Sonntag im August die Bergmesse am Gerzkopf statt. Die Messe beginnt um 10.00 Uhr beim Gipfelkreuz und wird von der Trachtenmusikkapelle Eben im Pongau musikalisch umrahmt. Im Anschluss lädt die etwas tiefer gelegene Schäferhütte zum gemütlichen Beisammensein ein! Findet nur bei Schönwetter statt.

Kontakt: Eben im Pongau
T +43 6458 8194
www.eben.at

SONNTAG, 30. JUNI, 12 Uhr

Filzmoos

Almrosenfest auf der Unterhofalm

Verschiedene Musikanten unterhalten Sie und sorgen für Tanz und gute Stimmung.

Kontakt: Filzmoos
T +43 6453 8235
www.filzmoos.at

SONNTAG, 11. AUGUST, 11 Uhr

Altenmarkt-Zauchensee

Bergmesse am Lackenkogel

dem Hausberg von Altenmarkt, mit anschließendem gemütlichen Beisammensein und einem Konzert der Trachtenmusikkapelle Altenmarkt. Die Bergmesse findet nur bei schönem Wetter statt.

Kontakt: Altenmarkt Zauchensee
T +43 6452 5511
www.altenmarkt-zauchensee.at



DONNERSTAG, 15. AUGUST, 13 Uhr

St. Johann

„Hochgründeck-Ranggeln“

Die besten Ranggler aus der Region messen ihre Kräfte auf 1.792 m Seehöhe.

Kontakt: St. Johann
T +43 6412 6036
www.josalzburg.com

SONNTAG, 18. AUGUST, 12 Uhr

Flachau

Bergmesse bei den Gedenkkreuzen am Griefenkar

Anschließend Konzert der Trachtenmusikkapelle Flachau beim Latschenhof. Die Bergmesse findet nur bei Schönwetter statt!

Kontakt: Flachau
T +43 6457 2214
www.flachau.com

SONNTAG, 18. AUGUST, 10.30 Uhr

Radstadt

Bergfest am Rossbrand (1.768 m)

Das Bergfest wird mit einer Bergmesse feierlich eröffnet, anschließend musiziert die Stadtkapelle Radstadt und weitere Musikanten sorgen auf dem Rossbrand für eine gute Stimmung.

Kontakt: Radstadt
T +43 6452 7472
www.radstadt.com

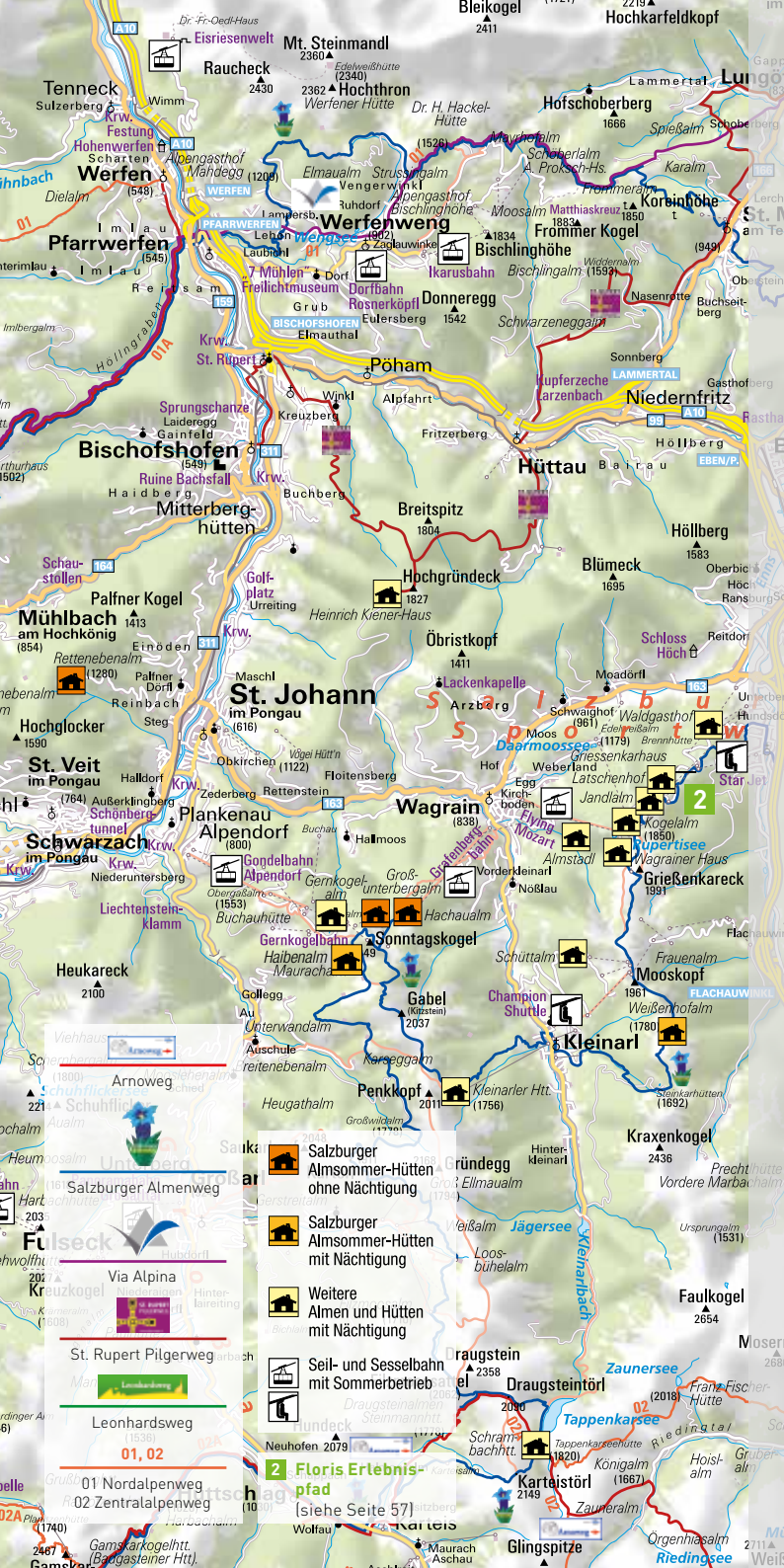
SONNTAG, 15. SEPTEMBER, 11 Uhr






Kleinarl






Bergmesse am Penkkopf

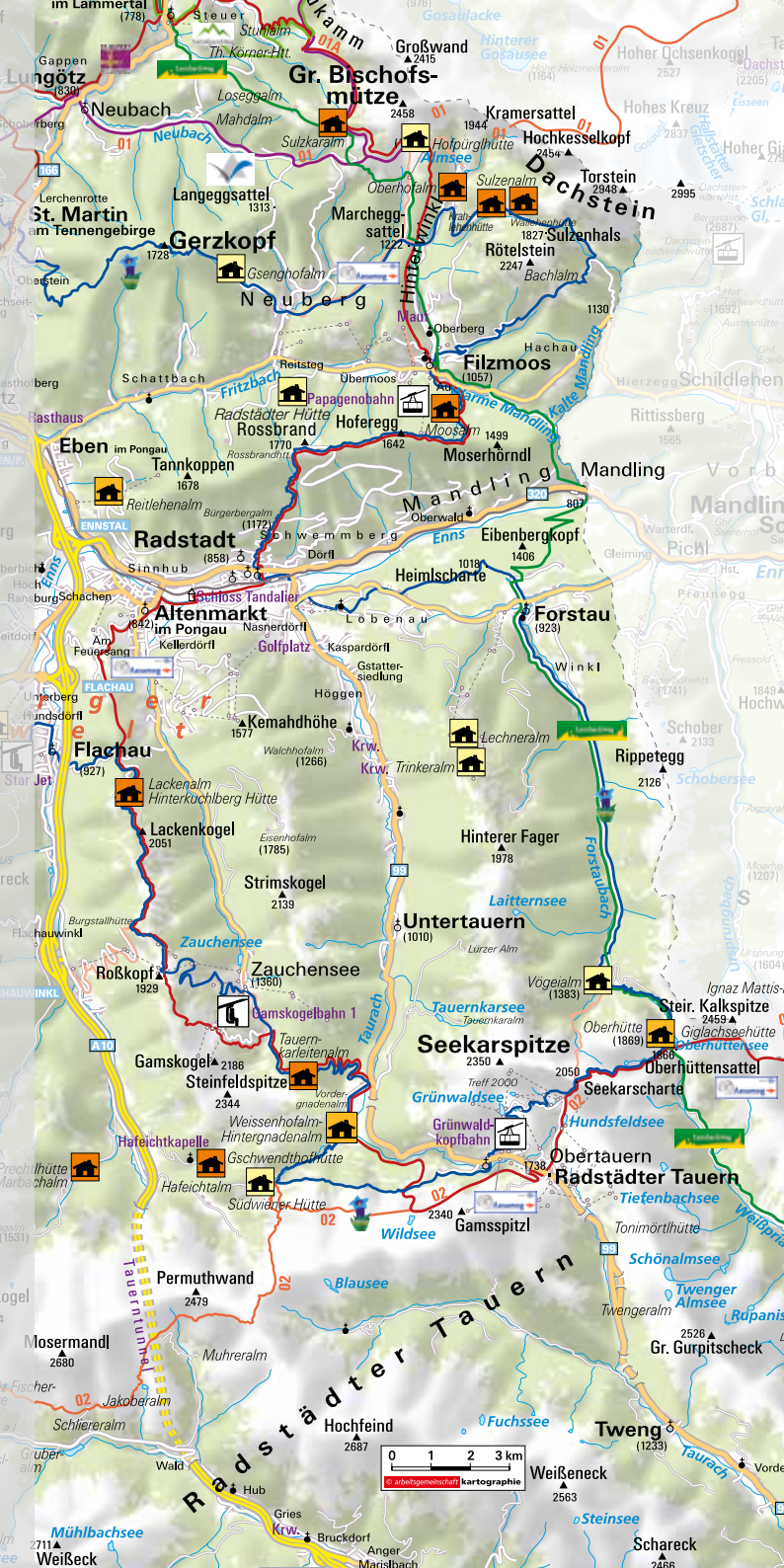
Traditionelle Bergmesse am Penkkopf mit musikalischer Gestaltung der Bergrettungstanzlmusi. Anschließend geselliger Ausklang.

Kontakt: Wagrain-Kleinarl
T +43 6413 8448
www.wagrain-kleinarl.at



-  **Salzburger Almsommer-Hütten ohne Nächtigung**
-  **Salzburger Almsommer-Hütten mit Nächtigung**
-  **Weitere Almen und Hütten mit Nächtigung**
-  **Seil- und Sesselbahn mit Sommerbetrieb**
-  **2 Floris Erlebnispfad (siehe Seite 57)**

-  **Arnoweg**
-  **Salzburger Alpenweg**
-  **Via Alpina**
-  **St. Rupert Pilgerweg**
-  **Leonhardsweg**
- 01, 02**
- 01 Nordalpenweg**
- 02 Zentralalpenweg**



Gr. Bischofsmütze

Gerzkopf

Dachstein

Radstadt

Filzmoos

Altenmarkt im Pongau

Forstau

Flachau

Untertauern

Roßkopf

Seekarspitze

Steinfeldspitze

Steir. Kalkspitze

Hafeichtkapelle

Oberrüttensattel

Permuthwand

Obertauern

Mosermundl

Radstädter Tauern

Weißeck

Gr. Gurpitscheck



arbeitsgemeinschaft kartographie

ALMSOMMER IN DER SALZBURGER SPORTWELT

In den sieben Ferienorten der Salzburger Sportwelt Flachau, Wagrain-Kleinarl, St. Johann, Radstadt, Altenmarkt-Zauchensee, Eben und Filzmoos weiß man, dass die Welt am schönsten ist, wenn der Alltag weit weg und der Himmel ganz nah ist. Bestens markierte Wanderwege, spannende Themenlehrpfade und zahlreiche Sommerbergbahnen sorgen dafür, dass keine Langeweile aufkommt. In den urigen Almhütten werden feine Leckerbissen serviert: Zubereitet aus besten regionalen Zutaten.

BUCHBARES ANGEBOT:

von 15. Juni bis 14. September 2024

- ♥ 7 Übernachtungen
- ♥ 1 geführte Wanderung
- ♥ 1 Pongauer Almjause
- ♥ 1 Berg- und Talfahrt mit einer Bergbahn
- ♥ Wanderbus
- ♥ 1 Wanderkarte der Region

KONTAKT / BUCHUNG:

Salzburger Sportwelt
T +43 6457 2929
info@salzburgersportwelt.com
www.salzburgersportwelt.com

Preis: Pro Person im DZ

Hotel**** HP

AB € 655,-

Hotel/Gasthof*** HP

AB € 499,-

Frühstückspension/Privatzimmer/
Bauernhof ÜF

AB € 339,-





HOFALM

BESONDERES AUF UNSERER ALM:

Unsere gemütliche Almhütte liegt mitten im Wandergebiet Griefenkar in Flachau. Neben unseren Kühen finden auch unsere Almschweine ihren Platz auf der urigen Hofalm. Als Stärkung bieten wir unsere selbstproduzierten Produkte; Käse, Butter, Bauernbrot, Fleischkräpfen, Kaiserschmarrn und Kuchen.

ORT / SEEHÖHE / ÖFFNUNGSZEITEN:

Flachau / 1.690 m
Mitte Juni bis ca. 20. September,
Montag Ruhetag

SO ERREICHEN SIE UNS:

- ♥ Von Flachau Ortsmitte über die Pfeiffeialm, Waldgasthof über einen Wanderweg. Gehzeit 2 Std.
- ♥ Von Flachau mit den Bergbahnen Star Jet 1 über einen Wanderweg. Gehzeit 45 min.
- ♥ Von Flachau mit den Bergbahnen Bergstation Star Jet 2 Gehzeit 10 min.
- ♥ Von Wagrain mit den Bergbahnen Bergstation Flying Mozart. 30 min.

DIE ALMLEUT':

Familie Anneliese und Simon Huber
Hofgasse 38 / 5542 Flachau
T +43 664 3870933 oder
T +43 6457 2332
huber@unterhof-flachau.at
www.unterhof-flachau.at



WEISSENHOF ALMHÜTTE HINTERGNADENALM

BESONDERES AUF UNSERER ALM:

Inmitten der Bergwelt von Obertauern ist der Alm-Ausgangspunkt für viele schöne Wanderungen. Wie zum Johanneswasserfall, zur Südwirner Hütte, zum Gipfel des Spirzingers oder entlang des Rundweges „Alles Alm“. Bei unserer Sennerin Helene sind Sie gut aufgehoben – alle Speisen sind selbst gemacht und liebevoll zubereitet wie die urige Almjause, Kaspressknödel, Gulaschsuppe, Kaiserschmarrn, Bauernkräpfen, Apfelstrudel, Topfenstrudel, Brot, Säfte, Kuchen und Marmelade. Komfortable Almszimmer und Matratzenlager mit Duscmöglichkeit.

ORT / SEEHÖHE / ÖFFNUNGSZEITEN:

Untertauern / 1.280 m
Mitte Mai bis Mitte Oktober
Kein Ruhetag

SO ERREICHEN SIE UNS:

- ♥ Von der Gnadenalm-Haltestelle in Untertauern über den „Alles Alm“-Familien-Erlebnisweg 20 Min.
- ♥ Von Obertauern über den Johanneswasserfall 1,5 Std.
- ♥ Von der Südwirner Hütte über den Hirschwandsteig 3,5 Std.

DIE ALMLEUT':

Josef und Regina Habersatter
Weissenhof 6, 5550 Radstadt
T +43 6452 7001
info@weissenhof.at
www.weissenhof.at/weissenhofal



10 BETTEN
(3 Zimmer), 7 Lager

WALLEHENHÜTTE / SULZENALM



BESONDERES AUF UNSERER ALM:

Kleine gemütliche Almhütte, erbaut 1935. Nette Sitzgelegenheiten vor der Hütte und wunderschöner Blick auf die Bischofsmütze und den Rettenstein. Hier gibt's die herrlichsten Sonnenuntergänge zu beobachten. Unsere selbst erzeugten Produkte: Brot, Käse, Krapfen, Milch und köstliche Kuchen.

ORT / SEEHÖHE / ÖFFNUNGSZEITEN:

Filzmoos / 1.650 m
Mitte Mai bis Oktober

SO ERREICHEN SIE UNS:

- ♥ Von Filzmoos ab Ortszentrum über alten Sulzenalmweg ca. 2 Std.
- ♥ Von Filzmoos ab Ortszentrum über Oberberg ca. 2 Std.
- ♥ Von Filzmoos über Mautstelle und Hofalmen, ab Hofalm 1 Std.
- ♥ Von Filzmoos ab Mautstelle über Hofalmen 2 Std.

DIE ALMLEUT':

Silvia und Kaspar Rettenwender
Hinterwinkl 46
5532 Filzmoos
T +43 664 9105 392
babsi.rettewender@gmail.com

KRAHLEHENHÜTTE / SULZENALM



BESONDERES AUF UNSERER ALM:

Wir freuen uns, Sie auf unserer beinahe 150 Jahre alten Hütte begrüßen zu dürfen. Unsere Hütte wurde in den letzten Jahren umgebaut, wir haben aber versucht, den traditionellen Charme zu erhalten. Eine Besonderheit unserer Alm sind die verschiedenen Krapfen: Fleisch-, Käse- oder Blattlkrapfen. Süße Variationen wie Pofesen, Bauernkrapfen in gemütlicher Atmosphäre zu genießen – dafür stehen wir.

ORT / SEEHÖHE / ÖFFNUNGSZEITEN:

Filzmoos / 1.580 m
Mai bis Oktober

SO ERREICHEN SIE UNS:

- ♥ Von Filzmoos Ortszentrum Richtung Hofalmen (Mautstraße), starke Kurve zur Sulzenalm 1,5–2 Std.
- ♥ Von Filzmoos Ortszentrum Richtung Oberhofalm, Güterweg zur Sulzenalm 1,5–2 Std.
- ♥ Vom Ort Filzmoos rechts abbiegen Richtung Hammerhof – Reithof bis zur Rettensteinhütte, von dort gehen Sie noch ca. 1 Std. 15 Min.

DIE ALMLEUT':

Marianne Haitzmann
Krahlehen 2 | 5532 Filzmoos
T +43 664 5332 146
marianne@haitzmann.info
www.haitzmann.info



MOOSALM

BESONDERES AUF UNSERER ALM:

In der herrlich gelegenen Bergwelt von Filzmoos führt ein Kinderwanderweg mit 15 Stempelstationen auf die Alm. Mit allen gesammelten Stempeln werden die Kinder mit einem Abzeichen belohnt. Unsere Produkte kommen teilweise aus eigener Erzeugung: Speck, Pilzgerichte, Strudel, Kuchen, Zirbenschnaps, Hollersaft, Schwarzbeersaft, Kaiserschmarrn uvm.

ORT / SEEHÖHE / ÖFFNUNGSZEITEN:

Filzmoos / 1.334 m
Mitte Mai bis Anfang Oktober

SO ERREICHEN SIE UNS:

- ♥ Von Filzmoos ab Hotel Alpenblick über Waldweg 45 Min.
- ♥ Von Filzmoos ab Hotel Unterhof – Oberhof 1 Std. 15 Min.
- ♥ Von Radstadt ab Rossbrandstraße über Höhenwanderweg 1 Std. oder über Steinalm 2,5 Std.
- ♥ Von Hachau über Forststraße 1 Std. 15 Min.

DIE ALMLEUT':

Familie Andreas und Johanna Nagl
Rossbrand 5
5532 Filzmoos
T +43 664 5328 002



OBERHOFALM



BESONDERES AUF UNSERER ALM:

Unsere 350 Jahre alte Oberhofalm ist das für Jedermann immer erreichbare, originelle Ausflugsziel. Genießen Sie unsere frisch zubereiteten Speisen verbunden mit einer erholsamen Wanderung in einem der schönsten Almgebiete Österreichs. Die Hütte besteht aus vier gemütlichen, ursprünglichen Stüberl und die Terrasse bietet eine herrliche Aussicht auf die imposante Bischofsmütze.

Tipp: Almblumenweg, Kapelle „Maria am Steinegg“, Almsee, Streicheltiere, Pferde und Kühe, Spielplatz mit Steinen und Bach, Blumenvielfalt

ORT / SEEHÖHE / ÖFFNUNGSZEITEN:

Filzmoos / 1.268 m
ganzjährig

SO ERREICHEN SIE UNS:

- ♥ Von Filzmoos ab Ortszentrum über die Hofalm (Mautstraße), 1 Std. 15 Min.
- ♥ Von Filzmoos Ortszentrum über den Naturwanderpfad zu den Hofalmen 1,5 Std.

DIE ALMLEUT':

Familie Bliem
Hofalmstraße 8
5532 Filzmoos
T +43 664 4457 781
filzmoos@oberhofalm.at
www.oberhofalm.at
@oberhofalm.filzmoos



SULZKARALM



BESONDERES AUF UNSERER ALM:

Die urige Almhütte wurde 1897 erbaut und kam 1952 in den Besitz unserer Familie. Auf unsere Gäste warten selbstgemachte Produkte wie Käse, Butter, Brot, Speck und hausgemachte Mehlspeisen.

Neben unseren Kühen findet man bei uns auch noch Katzen, Hasen, Meerschweinchen, Ziegen und unseren „Almstar“, Esel Jeanny. Mit etwas Glück kann man direkt von der Terrasse aus Murmeltiere und Gämsen beobachten. Hüttentipp: Die „Kasjause“ sollte man sich nicht entgehen lassen.

ORT / SEEHÖHE / ÖFFNUNGSZEITEN:

Filzmoos / 1.545 m

Von ca. Mitte Juni bis Anfang Oktober

SO ERREICHEN SIE UNS:

- ♥ Von Neuberg über Kohlegg der Strasse folgen bis zur ersten Schranke. Parkmöglichkeit vor der Schranke. Gehzeit über Arzbergalm 1,5 Std.
- ♥ Von Filzmoos ab der Mautstelle „Hofalmstrasse“ über die Aualm 2,5 Std.
- ♥ Von Annaberg ab Parkplatz Mauerreith über die Mahdalm 1,5 Std.

DIE ALMLEUT':

Monika und Johannes Ebner
Neubergwinkl 23 | 5532 Filzmoos
T +43 6453 8516
T +43 664 2379 033
johannesebner1@gmx.at



OBERHÜTTE AM SEE



BESONDERES AUF UNSERER ALM:

Unsere Almhütte liegt idyllisch an einem Almsee und bietet Wanderern und Mountainbikern eine Vielzahl kulinarischer Spezialitäten, wie Kasnockn, Käse, Topfen, Joghurt, Kaiserschmarrn, Bauernbrot etc.

Kinder freuen sich über die Pferde, Kühe, Schweine, Hühner und Meerschweinchen. In 1,5 Std. erreichen Sie von der Oberhütte die Steirische oder Lungauer Kalkpitze.

ORT / SEEHÖHE / ÖFFNUNGSZEITEN:

Forstau / 1.860 m

Mitte Juni bis Anfang Oktober

SO ERREICHEN SIE UNS:

- ♥ Von Obertauern ab Seekarhaus 2 Std.
- ♥ Von Forstau ab Vögei-Alm 1,5 Std.
- ♥ Von Weißpriach ab Granglerhütte 2,5 Std.

DIE ALMLEUT':

Familie Franz Oberkofler
Götschenweg 8 | 5500 Bischofshofen
T +43 664 9169 728
www.oberhuette.at



6 BETTEN
26 LAGER



TAUERNKARLEITENALM

BESONDERES AUF UNSERER ALM:

Die Tauernkarleitenalm ist eine wunderschöne, urige, naturbelassene Almhütte in den Bergen. Die Almidylle wird durch unsere Sennleute Michael und Veronika unterstrichen und viele liebevolle Details machen den Besuch für unsere Gäste zu einem unvergesslichen Erlebnis. Den Wanderern bietet sich ein herrliches Panorama nach Südost mit Blick auf die Radstädter Tauern. Über eine mit Latschen und Kalksteinbrocken durchsetzte Lärchenwiese erreicht man die Alm auf dem Salzburger Almenweg. Bei einer zünftigen Jause mit hausgemachtem Käse, Brot, Butter und leckerer Kuhmilch lässt es sich hier gut aushalten.

ORT / SEEHÖHE / ÖFFNUNGSZEITEN:

Untertauern / 1.653 m
Mitte Juni bis Mitte September

SO ERREICHEN SIE UNS:

- ♥ Von Untertauern ab Gnadental über Forstweg und Salzburger Almenweg 1-1,5 Std.
- ♥ Von Zauchensee über die Oberzauchenseealmen am Salzburger Almenweg 1,5 Std.

DIE ALMLEUT':

Familie Maria und Andreas Haym
Tandalerstraße 8 | 5550 Radstadt
T +43 664 5925 198 oder
T +43 664 9186 172
info@untersulzberghof.at
www.facebook.com/Tauernkarleitenalm



GSCHWENDTHOFHÜTTE

BESONDERES AUF UNSERER ALM:

Unsere urige Almhütte liegt idyllisch, leicht erreichbar in der Hintergnadental im Gebiet der Radstädter Tauern. Viele Tiere verbringen den Sommer auf unserer Alm: Milchkühe, Kälber, Katzen, Hasen, Ziegen... Sehr kinderfreundlich mit großem Kinderspielfeld. Spezialitäten sind unsere hausgemachten Produkte, wie bis zu 10 verschiedene Sorten Käse, Topfen, Butter, Buttermilch, Bauernbrot und täglich frische Krapfen und Kuchen.

ORT / SEEHÖHE / ÖFFNUNGSZEITEN:

Untertauern / 1.280 m
Von Ende Mai bis Mitte Oktober

SO ERREICHEN SIE UNS:

- ♥ Von der Vorderen Gnadental über einen Forstweg. Gehzeit 20 Min.
- ♥ Von Obertauern über Johanneswasserfall. Gehzeit 1,5 Std.
- ♥ Erlebnisweg „Alles Alm“ von der Vorderen Gnadental mit Stationen, kinderwagentauglich. Gehzeit 45 Min.

DIE ALMLEUT':

Peter und Christine Kirchner
Gschwendthofweg 3 | 5550 Radstadt
T +43 6452 7179 oder
T +43 664 5252 847
gschwendthof@telering.at
www.gschwendthof.com



REITLEHENALM



BESONDERES AUF UNSERER ALM:

Unsere vor 500 Jahren erstmals erwähnte Alm ist heute Ziel- und Ausgangspunkt herrlicher Wanderungen und Mountainbike-Fahrten, Treffpunkt für Einheimische und Gäste.

Kinderspielplatz, Streichelzoo, Fisch-, Angel- und Badeteich. Köstliche Hütten-schmankerln und herrliche Fernsicht. Galerie „Liebmalerei“ – Ausstellung gemalter Bilder der Hüttenwirtin und Künstlerin Johanna Schneider. Bergfrühstück auf Vorbestellung.

ORT / SEEHÖHE / ÖFFNUNGSZEITEN:

Altenmarkt / 1.280 m
Anfang Juni bis Ende September
Montag Ruhetag

SO ERREICHEN SIE UNS:

- ♥ Von Altenmarkt ab Brückenwirt über den Bauernregelweg 1,5 Std.
- ♥ Von Eben ab Liftparkplatz 1,5 Std.
- ♥ Mit dem Auto von Altenmarkt 5 km

DIE ALMLEUT':

Familie Urban Schneider
Reitlenweg 8 | 5541 Altenmarkt
T +43 6458 8462 oder
T +43 664 5347 612
info@reitlehenalm.at
www.reitlehenalm.at



**42 BETTEN (ZIMMER,
LAGER, APPARTEMENTS)**

LACKENALM / HINTERKUCHLBERGHÜTTE



BESONDERES AUF UNSERER ALM:

Zwischen Feuersang und Lackenkogel liegt die romantische Lackenalm. Ihren Namen bekam die Alm von den sogenannten „Lacken“, in denen bis heute Regenwasser für die Tiere gesammelt wird. Die Sennersleut' verwöhnen die Wanderer mit Köstlichkeiten aus der Region wie Butter, Käse, Speck, Wurst und Brot. Nicht nur wegen der wunderbaren Aussicht von hier oben lohnt sich also ein Besuch!

SO ERREICHEN SIE UNS:

- ♥ Von Flachau ab Ortszentrum über Sattelbauer 2,5 Std.
- ♥ Von Altenmarkt ab Ortszentrum über Sattelbauer 3 Std.

DIE ALMLEUT':

Benedikt Scheffer
Feuersangweg 21 | 5541 Altenmarkt
T +43 664 2434 920
benedikt.scheffer@sbg.at

ORT / SEEHÖHE / ÖFFNUNGSZEITEN:

Altenmarkt-Flachau / 1.632 m
Mitte Juni bis Ende September



PRECHTLHÜTTE

BESONDERES AUF UNSERER ALM:

Familienfreundliche und kinderwagen-taugliche Wanderung. Besonders beliebt sind unsere eigenen Produkte wie Bauernbrot, Käse, Speck, Süßspeisen u.v.m. Für die Kinder warten viele liebe Streichel-tiere. In der heimeligen Stube bei Hausmusik fühlt man sich sofort wohl. Herrliche Almwanderung in idyllischer Landschaft für Jung und Alt. Ausgewie-sene Mountainbike Strecke.

ORT / SEEHÖHE / ÖFFNUNGSZEITEN:

Flachauwinkl / 1.185 m
Anfang Juni bis Ende September



SO ERREICHEN SIE UNS:

- ♥ Von Flachauwinkl – Autobahnabfahrt ca. 1 Std. Richtung Talschluss – beschilderter Parkplatz
- ♥ Durch Flachau-Ort – ab Parkplatz Flachauwinkl – Weggabelung rechts – entlang des Marbaches über die Schüttbachalm. Gemütlicher Gehweg ca. 45 Min.

DIE ALMLEUT':

Familie Annemarie und Hubert Rettensteiner
Prechtlgasse 17 | 5542 Flachau
T +43 6457 2266 oder
T +43 664 9217 222
rettensteiner@prechtlhof.at
www.prechtlhof.at



SCHARFETTHÜTTE / HAFEICHTALM

BESONDERES AUF UNSERER ALM:

Der Aufstieg zu unserer Hütte lohnt sich. Auf unsere Gäste wartet eine wunderbare Aussicht sowie eine köstliche Jause mit bis zu 10 verschiedenen Käsesorten. Besonderheit: Murmeltiere befinden sich in Reichweite. Hüttenbrunch ab 9.30 Uhr (gegen Voranmeldung).

ORT / SEEHÖHE / ÖFFNUNGSZEITEN:

Flachauwinkl / 1.746 m
Sonnwend bis Schulbeginn
(Donnerstag bis Sonntag)

SO ERREICHEN SIE UNS:

- ♥ Flachauwinkl über Kaltensteinalm ca. 1,5 Std.

- ♥ Flachauwinkl über Unterpleissling, Oberpleissling ca. 2,5 Std.
- ♥ Gnadenalm über Tauernkarleitenalm, Bärnstaffel ca. 3,5 Std.
- ♥ Gnadenalm über Hintergnadenalm, Oberpleissling ca. 2,5 Std.
- ♥ Obertauern – unterer Hirschwandsteig, Oberpleissling ca. 2 Std.
- ♥ Zauchensee – Oberzauchensee, Bärnstaffel ca. 3 Std.

DIE ALMLEUT':

Familie Rupert Buchsteiner
Wagrainer Straße 2 | 5542 Flachau
T +43 664 4044 625
scharfethof@sbg.at
www.scharfethof.at



WEISSENHOFALM



BESONDERES AUF UNSERER ALM:

Gemütliche Almhütte, Sonnenterrasse mit herrlichem Ausblick, warme Küche, freundliche Gaststube mit Kachelofen. Komfortable Zimmer mit Duschkmöglichkeit. Die Gäste werden mit schmackhaften Spezialitäten aus der Region verwöhnt.

ORT / SEEHÖHE / ÖFFNUNGSZEITEN:

Wagrain-Kleinarl / 1.770 m
Mitte Juni bis Ende September,
Donnerstag Ruhetag

SO ERREICHEN SIE UNS:

- ♥ Von Kleinarl ab Ortszentrum über Berggasthof Pröll 3 Std.
- ♥ Von Kleinarl ab Ortszentrum über Steinkaralm 3 Std.
- ♥ Von Wagrain ab Kirchboden über Grießenkar 5 Std.
- ♥ Von Kleinarl mit Champion Shuttle (Betriebszeiten siehe www.shuttleberg.com) – ab der Bergstation Champion Shuttle 1,5 Std.

DIE ALMLEUT':

Gabriela und Stefan Aichhorn
Peilsteingasse 6 | 5603 Kleinarl
T +43 6418 229 oder
T +43 664 5504 925
info@weissenhofalm.at
www.weissenhofalm.at



**15 BETTEN (3 Zimmer mit
8, 4 u. 3 Betten), 10 LAGER**

VÖGEIALM



BESONDERES AUF UNSERER ALM:

Unsere Alm liegt im idyllischen Forstauer Talschluss, umgeben von unberührter Natur. Sie ist Ausgangspunkt zahlreicher Bergtouren und Wanderungen. Dort können Sie sich nach einer Wanderung oder Radtour mit vielen selbst erzeugten Produkten stärken. Besonders empfehlenswert sind unsere Saiblings aus unserem Almteich (geräuchert oder gebraten) sowie die auf der Alm erzeugten Käsespezialitäten. Weiters finden Sie auf unserer Brettljause selbstgemachten Rinderschinken, Speck, frisch gebackenes Bauernbrot und unsere Wildsalami.

ORT / SEEHÖHE / ÖFFNUNGSZEITEN:

Forstau / 1.360 m
Ende Mai bis Ende September

SO ERREICHEN SIE UNS:

- ♥ Die Vögeialm liegt im Forstauwinkl.
- ♥ Von Forstau aus bei der Kreuzung in Richtung Kirche abbiegen, danach 11 km bis zum Talschluss führt eine Mautstraße entlang des Forstaubachs bis zum Parkplatz der Vögeialm.

DIE ALMLEUT':

Michaela und Hermann Oberkofler
Taurachstraße 21 | 5550 Radstadt
T +43 664 3117 495
voegeialm@sbg.at
www.voegeialm.at



10 BETTEN



HACHAUALM

BESONDERES AUF UNSERER ALM:

Wir verwöhnen unsere Gäste mit leckeren Schmankerln. Brot, Butter, Frischmilch, Käse, Speck und Schnaps schmecken hier besonders gut.

Für Kinder gibt's ein Spielgelände und Schmuse-Tiere mitten in der Natur- und Bergwelt Wagrain am Grafenberg.

ORT / SEEHÖHE / ÖFFNUNGSZEITEN:

Wagrain / 1.640 m
Mitte Juni bis Mitte September

SO ERREICHEN SIE UNS:

- ♥ Von Wagrain ab Grafenbergbahn-Talstation 3 Std.
- ♥ Von Wagrain mit der Grafenbergbahn, ab der Bergstation 30 Min.
- ♥ Von St. Johann ab Gernkogel 1,5 Std.

DIE ALMLEUT':

Familie Rolanda und Franz
Sendlhofer
Floitensberg 28 | 5600 St. Johann
T +43 664 3562 465



RETTENELENALM

BESONDERES AUF UNSERER ALM:

Margit und Franz Hartl bewirtschaften diese 1.200 m hoch über dem Salzachtal liegende Alm und kredenzen Hausgemachtes vom Speck bis zum Sauerkäs, Spezialitäten, wie Kaiserschmarrn, Almjause mit verschiedenen Käsesorten, Brot sowie Schnäpse und Apfelsaft aus der eigenen Erzeugung. Kinderspielplatz mit Sandkiste vorhanden. Offiziell genehmigte MTB-Strecke.

ORT / SEEHÖHE / ÖFFNUNGSZEITEN:

St. Johann / 1.200 m
Anfang Juni bis Ende September
Dienstag Ruhetag

SO ERREICHEN SIE UNS:

- ♥ Von St. Johann ab Parkplatz „Arlberg“ 30 Min. (mit Kinderwagen möglich)
- ♥ Von St. Veit ab Kinderalm 1 Std.
- ♥ Wanderung Rettenebenalm – Hochglockner und retour 3 Std. (wunderschöne Aussicht)
- ♥ Von Mühlbach über die Pronebenalm (ca. 2 Std. Gehzeit)

DIE ALMLEUT':

Familie Franz und Margit Hartl
Buchsteinersiedlung 1
5600 St. Johann i. Pg.
T +43 664 2533 812
margithartl1960@gmx.at



GROSSUNTERBERGALM



BESONDERES AUF UNSERER ALM:

Unsere Alm ist ein herrliches Ausflugsziel für Jung und Alt. Gerne verwöhnen wir unsere Gäste mit heimischen Schmankerln, wie Kasnocken, Kaiserschmarrn und feinen selbst gebrannten Schnäpsen. Frisch gestärkt kann man einen Spaziergang zu unserem Almsee mit einem großen Spielplatz machen oder auf den Sonntagskogel wandern.

ORT / SEEHÖHE / ÖFFNUNGSZEITEN:

St. Johann / 1.600 m
Mitte Juni bis Anfang Oktober

SO ERREICHEN SIE UNS:

- ♥ Von Wagrain mit der Grafenbergbahn, ab der Bergstation 30 Min.
- ♥ Von St. Johann mit den Bergbahnen über Gernkogel 1 Std.
- ♥ Von Wagrain ab Ortszentrum über Höllenstein 2,5 Std.

DIE ALMLEUT':

Familie Elisabeth und Herbert
Kranabetter
Hallmoos 36
5600 St. Johann i. Pongau
T +43 6413 2001 6 oder
T +43 664 5409 946
grossunterberg@aon.at

HAIBENALM



BESONDERES AUF UNSERER ALM:

Wir bewirtschaften unsere Alm seit Sommer 2017 und betreuen 60 Stück Jungvieh und verarbeiten die Milch unserer 12 Kühe zu würzigem Almkäse, Butter, Schotten und Topfen. In herrlicher Lage befindet sich die Haibenalm mitten im Wandergebiet des Salzburger Almenweges in St. Johann im Pongau.

Auszeit nehmen, die Ruhe auf der Alm genießen bei einer feinen Almjause mit ausschließlich selbst erzeugten Produkten. Wer auch die Abendstimmung und einen unvergesslichen Sonnenaufgang genießen will, dem bieten wir Übernachtung auf der Alm in einem unserer gemütlichen Doppelzimmer!

ORT / SEEHÖHE / ÖFFNUNGSZEITEN:

St. Johann / 1.650 m
Juni bis September

SO ERREICHEN SIE UNS:

- ♥ Von Wagrain mit der Grafenbergbahn, ab der Bergstation 1 Std.
- ♥ Von St. Johann mit der Bergbahn über Gernkogelalm 1 Std.
- ♥ Vom Großarlal ab Sonneggbrücke über die Marauchalm 3 Std.

DIE ALMLEUT':

Familie Rohmoser
Ober-Alpendorf 118
5600 St. Johann i. Pongau
T +43 664 266 98 07
info@haibenalm.at
www.haibenalm.at



10 BETTEN

WANDER-ERLEBNIS „SALZBURGER GIPFELSPIEL“

Auf den Spuren der „Wohlwollenden Königin und ihrer sechs Edelmänner“ zu den sieben schönsten Gipfeln der Salzburger Sportwelt.

„Es war einmal eine Königin...“ – so beginnen die bekanntesten Märchen, wie sie Kinder und Erwachsene gleichermaßen gerne hören. Mit diesen Worten beginnt auch das „Salzburger Gipfelspiel“, das Wandern in der Salzburger Sportwelt zum naturnahen und spielerischen Erlebnis macht.

EIN SPIEL MIT DEN GIPFELN, EIN SPIEL MIT DER FANTASIE

Wanderer begeben sich dabei auf die Spuren der wohlwollenden Königin und ihrer sechs Edelmänner – einst eine mächtige Herrscherin und ihre klugen Berater. Längst sind sie verschwunden – zu Bergen versteinert – und doch erin-

KONTAKT / BUCHUNG:

Salzburger Sportwelt
Hauptstraße 159
5542 Flachau
T +43 6452 2929
info@salzburgersportwelt.com
www.salzburgergipfelspiel.at

nern die markanten Gipfel noch heute an diese außerordentlichen Persönlichkeiten, ihr Wissen und ihre Weisheit. Die ihnen zugeordneten Gipfel verfügen über machtvolle Fähigkeiten, von denen Menschen lernen und profitieren können, sofern sie sich auf das Spiel einlassen und den Botschaften lauschen und ihnen folgen. Es sind das die markanten und landschaftsprägenden Gipfel in den sieben Orten der Salzburger Sportwelt: Der **Gerzkopf** in Eben („Geheimnisträger“), das **Hochgründeck** in St. Johann in Salzburg („Heiler“), der **Rosbrand** in Radstadt („Späher“), der **Penkkopf** in Wagrain-Kleinarl („Magier“), der **Lackenkogel** in Altenmarkt-Zauchensee („Wächter“), der **Saukarfunkel** in Flachau („Poet“) und die **Bischofsmütze** in Filzmoos („wohlwollende Königin“). Die **Bischofsmütze** mit dem markanten Doppelgipfel ist von allen anderen Gipfeln aus zu sehen und damit ein wichtiger Bezugs- und Orientierungspunkt für Wanderer. Hol' dir deine Gipfelbox im Tourismusverband oder bei deinem Gastgeber um € 25,- und starte los!

Wir wünschen dir gute Gedanken und unvergessliche Bergtage!



WEITERE ALMEN & HÜTTEN

mit Übernachtungsmöglichkeit

Almstadt / 1.666 m

T +43 6413 7444
 info@almstadt.at / www.almstadt.at
 15. Mai bis 13. Oktober (Mi.–So.)
 64 Betten

Buchauhütte / 1.750 m

T +43 664 2801508 (Hütte)
 buchauhuetten@gmx.at
 www.buchau-huetten.at
 25 Betten

**Berggasthof Jandlalm / 1.740 m

T +43 6457 2577 oder T +43 664 598 44 11
 info@jandlalm.at / www.jandlalm.at
 Anfang Juni bis Anfang Oktober
 12 Zimmer / 22 Betten / 8 Zusatzbetten

**Berggasthof Latschenhof / 1.750 m

T +43 6457 2576
 gasthof@latschenhof.at
 www.latschenhof.at
 Anfang Juni bis Anfang Oktober
 13 Zimmer / 34 Betten

Gsenghofalm / 1.156 m

T +43 6453 8523
 info@gsenghof.at / www.gsenghof.at
 ganzjährig / 15 Betten

Heinrich-Kiener-Haus / 1.800 m

T +43 664 2774 558
 hochgruendeck@sbg.at
 www.hochgruendeck.at
 Mitte Mai bis Ende Oktober
 Dienstag Ruhetag
 20 Betten, 9 Lager

Hofpürglhütte / 1.705 m

ÖAV-Sekt. Linz
 T +43 6453 8304 (Hütte) oder
 T +43 676 3718 566
 heinz.sudra@gmail.com
 www.klettergarten-filzmoos.at/
 hofpuergluette.html
 3. Juni bis 3. Oktober
 30 Betten / 100 Lager

Radstädter Hütte / 1.768 m

T +43 6452 6474
 info@radstaedterhuetten.at
 www.radstaedterhuetten.at
 Mai bis Oktober / 20 Betten

Innviertler Berggasthof / 1.270 m

T +43 6452 7813
 radstadt@innviertler.at
 www.innviertler.at
 Mitte Mai bis Mitte Oktober / 70 Betten

Kleinarler Hütte / 1.754 m

T +43 664 3709977
 www.kleinarlerhuetten.at
 info@kleinarlerhuetten.at
 27. Mai bis Ende September, Di. Ruhetag
 30 Betten

Kogelalm / 1.850 m

T +43 664 3856 635
 info@kogelalm.at / www.kogelalm.at
 Juli bis Mitte Oktober
 40 Betten

Lechneralm / 1.300 m

T +43 6454 8436 (Hütte) oder 6990 0 (Tal)
 Mitte Juli bis Mitte September / 10 Lager

Schüttalm / 1.750 m

T +43 664 1449470
 info@schuettaalm.at
 www.schuettaalm.at
 Anfang Juni bis 10. Oktober
 Dienstag Ruhetag: Juli & August
 Dienstag und Mittwoch Ruhetag: Juni,
 September & Oktober / 28 Betten

Südwienner Hütte / 1.802 m

ÖAV-ÖGV / T +43 676 7431 628
 ganzjährig geöffnet
 (Mai und November geschlossen)
 Dezember bis April (Dienstag Ruhetag
 außer in den Ferienzeiten)
 28 Betten / 22 Lager

Tappenkarseehütte / 1.820 m

tappenkarseehuetten@aoon.at
 www.tappenkarseehuetten.at
 ÖAV-Sekt. Edelweiß
 T +43 6418 20113 (Hütte) oder
 T +43 664 5793178
 Anfang Juni bis Ende September
 32 Betten / 40 Lager

Gasthof Trinkeralm / 1.800 m

T +43 6454 8442 oder +43 664 3070 145
 info@trinkeralm.at
 www.trinkeralm.at
 ganzjährig / 40 Betten

Wagrainer Alm / 1.300 m

T +43 664 1061654
 Anfang Mai bis Anfang Oktober
 Do, Fr, Sa, So, Mo ab 11 Uhr geöffnet
 3 Zimmer/10 Betten

Wagrainer Haus / 1.750 m

T +43 6413 7444 / info@wagrainer-haus.at
 www.wagrainer-haus.at
 Mitte Juni bis Anfang September Mi–So
 17 Zimmer / 34 Betten / 40 Lagerbetten

***Waldgasthof / 1.351 m

T +43 6457 2328 / info@waldgasthof.at
 www.waldgasthof.at
 Ende Mai bis Mitte Oktober
 14 Zimmer / 28 Betten + 2 Zusatzbetten

KLETTERN

ACS Alpincenter Salzburger Sportwelt

Hochseilgarten, Klettertouren,
Klettersteig u.v.m.
T +43 664 2823 798
www.acs-alpincenter.com

Almlust Aktiv Flachau

Klettersteig, Hochseilgarten u.v.m.
T +43 6457 31958
www.rafting24.com
www.almlust.com

Klettergarten Filzmoos

Über 330 abgesicherte alpine Kletter-
touren rund um die Bischofsmütze.
T +43 6453 8304 oder
T +43 676 3718 566
www.klettergarten-filzmoos.at

Drachis Kinder- und Jugendklettersteig

St. Johann / T +43 5922 14000
www.snow-space.com

Kletterwelt Wagrain-Kleinarl

Hochseilgarten, Flying Fox,
Klettersteige uvm.
T +43 664 8831 5542
www.kletter-welt.at

Kletterzentrum „Seewand“

Altenmarkt-Zauchensee
T +43 664 145 36 02

Erlebniswald Altenmarkt

Altenmarkt-Zauchensee
T +43 664 999 454 24
www.erlebniswald-altenmarkt.at

2 FLORIS ERLEBNISPFAD



Dieser kinderwagentaugliche Erlebnisweg ist optimal für Familien mit Kindern in den unterschiedlichsten Altersgruppen. Unzählige lustige Spiel- und Rätselstationen wie Flying Fox, Schaukeln, Kletterwände oder Rutschen lassen die Herzen der Kids höherschlagen. Für alle, die das geheime Codewort von Flori knacken, gibt es eine kleine Überraschung, damit man auch zu Hause Flori und die tollen Abenteuer nicht so schnell wieder vergisst. Zum Ausgangspunkt gelangt ihr am besten mit den Bergbahnen (Startjet 1).

Start & Ziel:

Waldgasthof

Einkehr:

Waldgasthof T +43 6457 2328



BERGE & THERMEN

GASTEIN



EIN HAUCH SOMMERFRISCHE

Sprudelnde Thermalquellen mit heilsamer Wirkung, mondänes Flair in pittoresken Gassen und eine sagenhafte Berg- und Almenwelt. www.gastein.com

BAD GASTEIN

Juli bis September

Kulinarischer Almospaziergang im Nationalpark Hohe Tauern

Unter dem Motto „Schritt für Schritt von Gang zu Gang“ gibt es regionale Schmankerl auf den Almen im Nassfeld.

Sonntag, 25. August

Bergmesse am Graukogel

Samstag, 14. September

Schafabtrieb in Sportgastein

Kontakt: Bad Gastein
T +43 6432 3393 560

DORFGASTEIN

Samstag & Sonntag, 3. & 4. August

40 Jahre Dorf:Fest

mit großem traditionellem Festumzug am Sonntag mit zahlreichen geschmückten Wägen und Traktoren Musik und Unterhaltung & regionale Köstlichkeiten

Donnerstag, 15. August

Bergmesse

12., 26. Juli, 16. August, 20.00 Uhr

Dorf:Brauchtum

im Gemeindepark Dorfgastein Darbietungen der Brauchtumsgruppe Dorfgastein Volksmusik, Tänze und Schuhplattler

5., 19. Juli, 9., 23. August, 6. September, 20.00 Uhr

Platzkonzerte

der Trachtenmusikkapelle Strochner im Gemeindepark Dorfgastein Umrahmt von den örtlichen Vereinen Herreiterverein Gasteiner Schützenkompanie

Kontakt: Dorfgastein
T +43 6433 7223



BAD HOFGASTEIN

24. Mai bis 25. Oktober

Klassik:Sommer

In Zusammenarbeit mit der Philharmonie Salzburg werden in Gastein beim Klassik:Sommer über 60 größtenteils kostenlose Konzerte an den unterschiedlichsten Schauplätzen wie im Wald, für Familien, im Kursaal, im Park oder auf der Alm inszeniert. Auftakt ist das **Orchester-Konzert am 24.5.2024**

Freitag, 21. Juni, 20.00 Uhr

Konzert der „Querschläger“
in der Alpenarena. Eintritt frei!

Freitag, 19. Juli

Berg:Klassik

Open Air Orchester-Konzert der Philharmonie Salzburg auf der Schlossalm auf über 2.000 Metern Seehöhe.

September und Oktober

Kulinarische Hofwanderung

Diese führt zu drei Gasteiner Bauern. Vor Ort regionale Produzenten kennenlernen und köstliche Schmankerl probieren.

Kontakt: Bad Hofgastein
T +43 6432 3393 260

GASTEIN TALWEIT

Freitag, 24. Mai bis Sonntag, 2. Juni

Jubiläum: 10 Jahre Yogafrühling Gastein – Atme die Berge

Mehr als 300 Yogaeinheiten an den atemberaubendsten Kraftplätzen im gesamten Gasteinertal: hoch oben am Berg, am beeindruckenden Wasserfall im Tal oder in der Therme.

Samstag, 22. Juni

Berge in Flammen

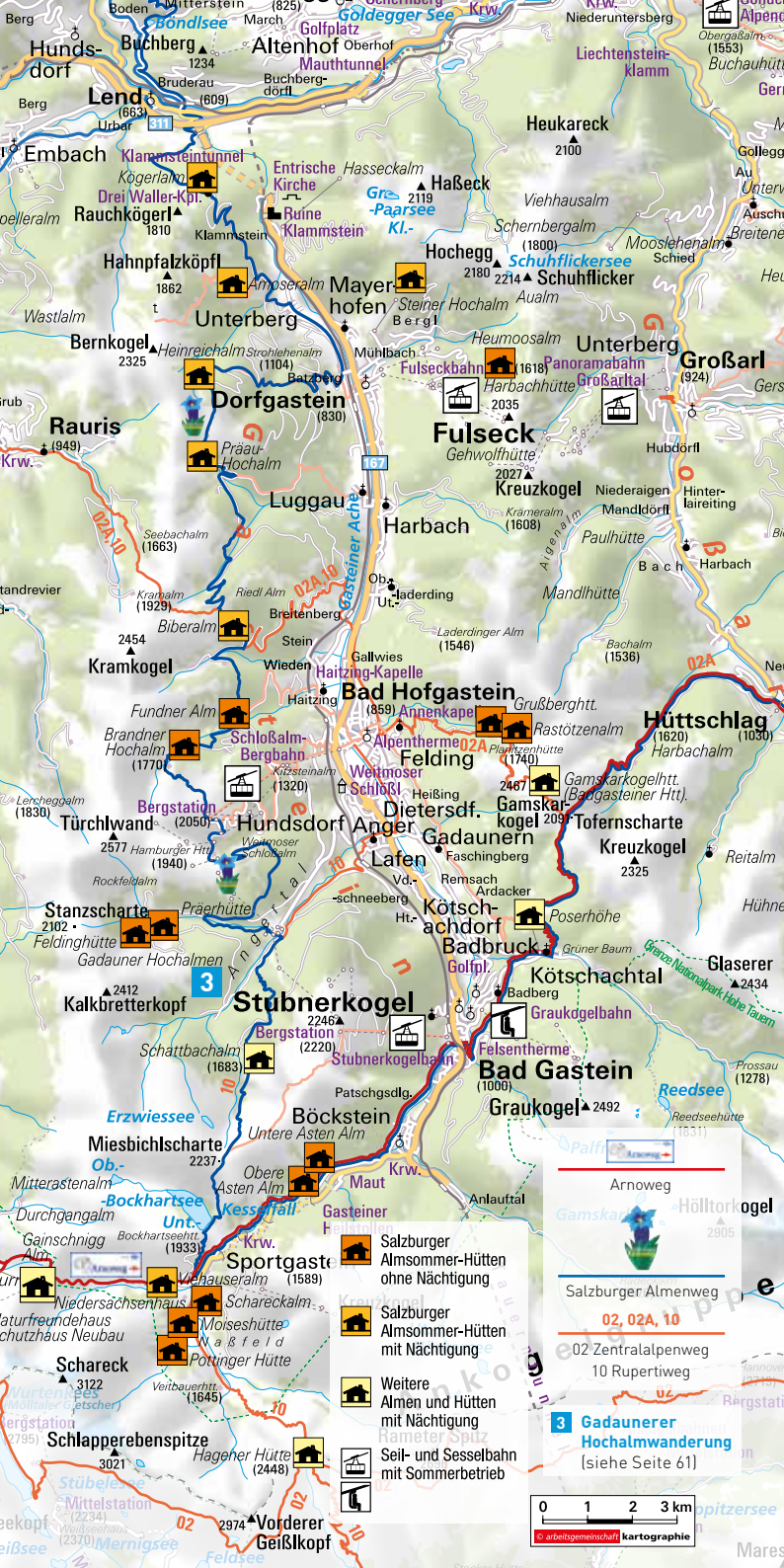
Wenn auf den Berggipfeln in Gastein die Feuer entfacht werden, beginnt eine besonders mystische Nacht. Zur Sonnenwende stehen in Gastein die Berge in Flammen und Lichterketten ziehen sich über die Bergwipfel. Die Bergbahnen bieten Abendauffahrten an und im Tal wird der längste Tag und die kürzeste Nacht zusätzlich mit Musik gefeiert.





TIPP: Freitag, 6. bis
Sonntag, 8. September


adidas TERREX INFINITE TRAILS

DAS Trailrunning-Event des Jahres führt seine Teilnehmer durch das ganze Gasteinertal – vom Talboden bis ins hochalpine Gelände. Auch für Zuseher ein spektakuläres Erlebnis.


Kontakt: Gasteinertal Tourismus
T +43 6432 3393 0, www.gastein.com



-  Salzburger Almsommer-Hütten ohne Nächtigung
-  Salzburger Almsommer-Hütten mit Nächtigung
-  Weitere Almen und Hütten mit Nächtigung
-  Seil- und Sesselbahn mit Sommerbetrieb



Arnoweg



Salzburger Alpenweg

02, 02A, 10

02 Zentralalpenweg
10 Rupertiweg

3 Gadauner Hochalmwanderung
(siehe Seite 61)



© arbeitsgemeinschaft kartographie

GRENZENLOSE WANDER- & WOHLFÜHLWOCHE

Nirgendwo sonst gibt es diese perfekte Kombination. Wandern in unberührter Natur, den Almsommer von seiner schönsten Seite kennenlernen und nach einem Tag in der Bergwelt geht's ab in die Thermenwelt des Gasteinertales.

BUCHBARES ANGEBOT:

Berge & Thermen Week

Ca. Mitte Juni bis ca. Mitte Oktober 2023

- 7 Übernachtungen inklusive gebuchter Verpflegung
- 6-Tage-Berge- und -Thermencard (Nutzung der ausgewiesenen Gasteiner Bergbahnen und des Thermenangebotes sowie des Solarbades Dorfgastein)

PREIS

pro Person:

AB € 400,- im Appartement

AB € 640,- inkl. Halbpension

AB € 460,- inkl. Frühstück

KONTAKT / BUCHUNG:

Gasteinertal Tourismus

T +43 6432 3393 0

info@gastein.com

www.gastein.com



3 AUF DEN SONNIGEN GADAUNERER HOCHALMEN

5 h | 700 Hm im Aufstieg, 3 h | 700 Hm im Abstieg, 2 h

Die Wanderung beginnt im Angertal – eines der vier Sacktäler im Gasteinertal. Nach der Überquerung des Lafenbaches folgt man einem Waldsteig über das Wolfstall in Richtung Gadaunerer Hochalmen. Der dichte Fichtenwald spendet vor allem an heißen Tagen reichlich Schatten. Oberhalb der Baumgrenze erreicht man die Gadaunerer Hochalmen, die durch die zahlreichen Almen wie ein kleines Almdorf wirken. Der Abstieg führt über saftige Almwiesen und weiter über die Lafenmahder in Richtung Angertal. Dabei kann man gut beobachten, dass die steilen Bergwiesen auf über 1.600 m noch von den Landwirten gemäht und geheut werden.

Start: Angertal

Ziel: Angertal

KÖGERLALM



BESONDERES AUF UNSERER ALM:

Die Alm mit ihrer naturbelassenen Hütte lädt alle Wanderer zur Rast und Stärkung ein. Für Kinder gibt es Tiere und einen Spielplatz mit Spielhaus, Sandkiste und Schaukel. Die Alm ist Ausgangspunkt für Rundwanderwege und liegt am Salzburger Almenweg. Wildgerichte werden während der Almsaison angeboten.

ORT / SEEHÖHE / ÖFFNUNGSZEITEN:

Dorfgastein / 1.400 m
Juli bis Anfang Oktober
Juli/August Freitag/Samstag Ruhetag
ab September Samstag/Sonntag geöffnet

SO ERREICHEN SIE UNS:

- ♥ Von Lend-Gigerach über Uferbauer ca. 1,5 Std.
- ♥ Von Embach ab Stoffdörfel 2 Std.
- ♥ Von Dorfgastein ab Unterberg 2 Std.

DIE ALMLEUT':

Familie Martin Saller
Kreuzberg 14 | 5500 Bischofshofen
T +43 664 2413 862 oder
T +43 664 1217 791
martinsaller@gmx.at
www.saller.co.at



AMOSERALM



BESONDERES AUF UNSERER ALM:

Wir verwöhnen unsere Gäste mit selbst erzeugten Produkten, wie Brot, Käse, Speck, Schnäpse usw. Jeden Sonntag und Montag gibt's gegen Voranmeldung ein Almfrühstück!

Ein Appartement für sechs Personen und ein Zimmer mit vier Betten sind zur Nächtigung zu vermieten.

ORT / SEEHÖHE / ÖFFNUNGSZEITEN:

Dorfgastein / 1.200 m
Mitte/Ende Mai bis Ende Oktober
Dienstag und Mittwoch Ruhetag

SO ERREICHEN SIE UNS:

- ♥ Von Dorfgastein ab Ortsteil Unterberg, Einstieg Salzburger Almenweg Richtung Bärenkogel 1 Std.

DIE ALMLEUT':

Fam. Röck Rupert
Unterberg 148 | 5632 Dorfgastein
T +43 699 1006 5330
info@amosergut.at
www.amosergut.at



10 BETTEN
(1 APPARTEMENT, 1 ZIMMER)



HEINREICH-HOCHALM

BESONDERES AUF UNSERER ALM:

Die Heinreichalm ist ein beliebtes Wanderziel für Jung und Alt. Dort werden die eigenen Kühe gemolken. Auf der zünftigen Heinreichjause findet man eine große Auswahl der hofeigenen Produkte. Von der Hütte aus kann man Wildtiere wie Gämsen, Murmeltiere, usw. beobachten oder man genießt den herrlichen Ausblick auf die umliegende Bergwelt.

ORT / SEEHÖHE / ÖFFNUNGSZEITEN:

Dorfgastein / 1.680 m
Anfang Juli bis Mitte September
Donnerstag Ruhetag



12 BETTEN

SO ERREICHEN SIE UNS:

- Vom Heinreichgut/Unterberg über die Forststraße ca. 2 Stunden
- Von Dorfgastein/Bahnhof über die Strohlehenalm ca. 3 Stunden

SalzburgerAlmenweg

- Vom Bahnhof Bad Hofgastein über die Biberalm ca. 4–5 Stunden
- Von Lend/Bahnhof über die Kögeralm ca. 4–5 Stunden

DIE ALMLEUT':

Familie Johann und
Elisabeth Fritzenwanker
Unterberg 121 | 5632 Dorfgastein
T +43 664 9248 501 oder
T +43 6433 7316
heinreichgut@sbg.at
www.heinreichgut.at



PRÄU HOCHALM

BESONDERES AUF UNSERER ALM:

Wir bewirtschaften die Alm bereits den 31. Almsommer. Hier verarbeiten wir täglich die Milch unserer Kühe zu köstlichem Käse, Alm-Mozzarella, Butter, Topfen und Joghurt. Interessierte Gäste dürfen uns dabei gerne über die Schulter schauen. Tipp: Flitterwochen-Suite! Mountainbike-Strecke zur Hütte.

ORT / SEEHÖHE / ÖFFNUNGSZEITEN:

Dorfgastein / 1.809 m
Ende Juni bis Mitte September



SO ERREICHEN SIE UNS:

- Von Dorfgastein ab Bahnhof über den alten Weg 3,5 Std.
- Von Dorfgastein ab Luggau über Waldweg (steil) 3 Std.
- Von Dorfgastein Richtung Unterberg ab Strohlehenalm Forstschranke 2 Std.
- Von Dorfgastein ab Parkplatz Präu-Gut über Waldweg 3 Std.

DIE ALMLEUT':

Familie Josef und Monika Rieser
Präuweg 2 | 5632 Dorfgastein
T +43 699 1002 7636 oder
T +43 664 1526 552
info@praeau-gut.at
www.praeau-gut.at



10 LAGER, 2 EINZELZIMMER
1 DZ (FLITTERWOCHEN-SUITE)

STEINER HOCHALM



BESONDERES AUF UNSERER ALM:

Mit herrlichem Blick über das gesamte Gasteinertal bis zu den Gipfeln der Hohen Tauern wird man auf der Steiner Hochalm belohnt und mit kulinarischen Spezialitäten verwöhnt. Am Holzofen werden täglich frische Bauernkrapfen zubereitet. Tipp: Sonntag Blattkrapfen/Sauerkraut.

ORT / SEEHÖHE / ÖFFNUNGSZEITEN:

Dorfgastein / 1.550 m
Ca. Mitte Mai bis ca. 12. Oktober, je nach Wetterlage (bei Regen- oder Schlechtwetter am Morgen vorher anrufen!)

SO ERREICHEN SIE UNS:

- Von Maierhofen ab Silberkrug über Almenweg 1,5–2 Std.

- Von Dorfgastein ab Zentrum über Hauserbauer ca. 1,5 Std.
- Über Forststraße Richtung Paarseen ca. 1,5 Std.
- Von Dorfgastein ab Gipfelbahn Fuls-eck über Schuhflicker, Arltörl, Urkübel, Paarseen 4,5 Std.

DIE ALMLEUT':

Familie Hartl/Meikl
Maierhofen 127 | 5632 Dorfgastein
T +43 664 2442 049
bauernhof.steinerbauer@aon.at
www.dorfgastein.net/steinerbauer



8 BETTEN/LAGER

BIBERALM



BESONDERES AUF UNSERER ALM:

Von der Biberalm aus genießen Sie einen einmaligen Ausblick über das Gasteinertal und die Hohen Tauern. Die Almhütte bietet dem Wanderer eine gemütliche Einkehr- und Rastmöglichkeit. Die besonders liebevoll zubereitete Almjause stammt aus selbst erzeugten Produkten. Für die Kinder gibt es einen Spielplatz und natürlich auch ein paar Tiere zum Streicheln. Zum Weiterwandern lohnt sich der Übergang über das Wetterkreuz, Seebachscharte ins Raurisertal.

ORT / SEEHÖHE / ÖFFNUNGSZEITEN:

Bad Hofgastein / 1.735 m
Anfang Juni bis Mitte Oktober

SO ERREICHEN SIE UNS:

- Ab Bahnhof Bad Hofgastein zum Brandebengut (Parkmöglichkeit), vorbei an der Hubertuskapelle steigt man in den SEPP-POESIE-WEG ein. Ein herrlicher Waldwanderweg mit vielen Gedichten.
- Alternativ wandert man den Forstweg hinauf zur Alm. Gehzeit ca. 3 Stunden – vom Brandebengut 2 Stunden.

DIE ALMLEUT':

Familie Maria und Andreas Gruber
Breitenberg 15 | 5630 Bad Hofgastein
T +43 6432 7438 oder
T +43 664 5932 045
info@bergbauernhof-gastein.com
www.bergbauernhof-gastein.com



1 LAGER UND 1 DZ



BESONDERES AUF UNSERER ALM:

Urige Almhütte mit eigener Käserei auf 1.400 m Seehöhe, leicht erreichbar. Tiere: Milchkühe, Schweine, Ziegen und Streicheltiere für die Kleinen, Kinderspielplatz ist auch vorhanden. Wir bieten Produkte aus eigener biologischer Erzeugung, verschiedene selbst gebrannte Schnäpse und verwöhnen mit Gasteiner Spezialitäten.

Bei uns finden Konzerte im Rahmen der „Alm:Klassik“ statt.

ORT / SEEHÖHE / ÖFFNUNGSZEITEN:

Bad Hofgastein / 1.380 m
Ende Mai bis Anfang Oktober

SO ERREICHEN SIE UNS:

- ♥ Von Bad Hofgastein ab Schlossalm-Mittelstation 30 Min.
- ♥ Von Bad Hofgastein ab Parkplatz Schlossalmbahn über Brandnerhof 1 Std.
- ♥ Von Bad Hofgastein, Wieden ab Fundnerhof über Mitterberg 1 Std. 15 Min.
- ♥ Von Bad Hofgastein, Angertal ab Lackenbauer über Bärstein 1,5 Std.

DIE ALMLEUT':

Familie Simon und Maria Wallner
Wieden 28 | 5630 Bad Hofgastein
T +43 664 7381 5434
fundnerhof@aon.at



BESONDERES AUF UNSERER ALM:

Die urige Almhütte auf den Gadaunerer Hochalmen wurde in altem Stil mit Schindeln am Dach neu errichtet. Für fleißige Wanderer gibt es zahlreiche selbstgemachte Produkte aus der eigenen Landwirtschaft wie beispielsweise Bauernbrot, Almbutter, Säfte und die verschiedensten Käsesorten.

ORT / SEEHÖHE / ÖFFNUNGSZEITEN:

Bad Hofgastein / 1.800 m
Ende Juni bis Anfang September (je nach Wetterlage)

SO ERREICHEN SIE UNS:

- ♥ Von Bad Hofgastein ab Skizentrum Angertal über Forststraße 2,5 Std.

- ♥ Von Bad Hofgastein 100 m nach dem Gasthof Lackenbauer über die Thaler-Mahder-Hütte 2 Std.
- ♥ Von Bad Hofgastein ab Skizentrum Angertal über den Salzburger Almenweg (Wolfstal) 1,5 Std.
- ♥ Von Bad Hofgastein ab Bergstation Schlossalmbahn über Rockfeldalm 2,5–3 Std. (alpiner Steig, Trittsicherheit)

DIE ALMLEUT':

Familie J. und A. Saller
Heißingfelding 9
5630 Bad Hofgastein
T +43 6432 7196 oder
T +43 664 8967 648
elisabeth-saller@aon.at



FELDINGHÜTTE



BESONDERES AUF UNSERER ALM:

Die Feldinghütte ist bekannt für die köstliche Almjause mit den selbstgemachten Produkten wie Speck, verschiedene Käsesorten und Bauernbrot, selbstgemachte Kuchen, diverse Säfte und den Schwarzbeerlikör. Ein Spielplatz für die Kleinen ist auch vorhanden. Es finden Konzerte im Rahmen der „Alm:Klassik“ statt!

ORT / SEEHÖHE / ÖFFNUNGSZEITEN:

Bad Hofgastein / 1.841 m
Mitte Juni bis Ende September

SO ERREICHEN SIE UNS:

- ♥ Von Bad Hofgastein ab Skizentrum Angertal über Forststraße/MTB Strecke 2,5 Std.

- ♥ Von Bad Hofgastein 100 m nach der Alpenpension Lackenbauer über die Thaler-Mahder-Hütte 2 Std.
- ♥ Von Bad Hofgastein ab Skizentrum Angertal über den Salzburger Almenweg (Wolfstall) 1,5 Std.
- ♥ Von Bad Hofgastein ab Bergstation Schlossalmbahn über Rockfeldalm 2,5–3 Std. (alpiner Steig, Trittsicherheit)

DIE ALMLEUT':

Familie Sendlhofer
Feldingweg 17 | 5630 Bad Hofgastein
T +43 664 2184 290
info@feldinggut.at
www.feldinggut.at



HEUMOOSALM



BESONDERES AUF UNSERER ALM:

Ein ganz besonderes Ausflugsziel ist unsere urige Heumoosalm, die Wanderherzen höher schlagen lässt. Kehren Sie ein und genießen Sie den herrlichen Ausblick auf den Schuflicker – ein sagenumwobener Berg in Gastein. Im Herzen der Natur schmecken die selbstgemachten Produkte – von der herzhaften Brettljause bis zu den bei den Kindern besonders beliebten Bauernkrapfen – doppelt so gut!

ORT / SEEHÖHE / ÖFFNUNGSZEITEN:

Dorfgastein / 1.616 m
Mitte Juni bis Ende September

SO ERREICHEN SIE UNS:

- ♥ Vom Ortsteil Bergl ab Hotel-Restaurant Hauserbauer vorbei beim Reiterbauer der Beschilderung folgend ca. 1,5 Std.
- ♥ Von der Mittelstation der Fulseckbahn über den Pilzlehrpfad ca. 45 min

DIE ALMLEUT':

Familie Schwaiger
Luggau 144 | 5632 Dorfgastein
T +43 6432 3430
T +43 664 5114463
info@feldinggut.at
www.neufanggut.at





GRUSSBERGHÜTTE / RASTÖTZENALM

BESONDERES AUF UNSERER ALM:

Auf der Rastötzenalm, am Fuße des Gamskarkogels, liegt die Grussberghütte. Lassen Sie sich verwöhnen von unseren selbst erzeugten Köstlichkeiten wie: Käse, Frischkäse, Aufstriche, Butter, Kaspresknödel und Almjaus'n, Säfte und Kaiserschmarrn. Zur Hütte gehören eine Almkäserei und ein kleiner „Alm“-Laden mit Produkten aus unserer biologischen Landwirtschaft. Bei uns finden Konzerte im Rahmen der „Alm:Klassik“ statt.

SO ERREICHEN SIE UNS:

- ♥ Von Bad Hofgastein ab Annencafé über den Rastötzenweg 1,5 Std.
- ♥ Auffahrt mit Taxi möglich

DIE ALMLEUT':

Familie Maria Röck
Heißingfelding 13
5630 Bad Hofgastein
T +43 664 7381 5488 oder
T +43 664 7381 5489
info@grussberg.at
www.grussberg.at

ORT / SEEHÖHE / ÖFFNUNGSZEITEN:

Bad Hofgastein / 1.740 m
Mitte Juni bis Mitte September



RIEDL ALM

BESONDERES AUF UNSERER ALM:

Die Riedl Alm in Bad Hofgastein ist wieder zu neuem Almleben erwacht. Genießen Sie mit einem herrlichen Ausblick auf das Gasteinertal die Produkte aus unserer eigenen Landwirtschaft. Serviert werden selbst erzeugte Produkte wie Käse, Brot, Wurst, Speck, Aufstriche, Knödelsuppen, Mehlspeisen und Säfte. Auf unsere kleinen Gäste wartet ein Spielplatz und ein kleiner Streichelzoo mit Hasen, Katzen, Pony und unseren Schwarznasenschafen. Wenn es das Wetter zulässt, ist die Riedl Alm von Anfang Juni bis September geöffnet. Genießen Sie einige Stunden zum Energietanken bei uns auf der Alm und lassen Sie sich von uns kulinarisch verwöhnen.

ORT / SEEHÖHE / ÖFFNUNGSZEITEN:

Bad Hofgastein / 1.400 m
Anfang Juni bis Mitte September

SO ERREICHEN SIE UNS:

- ♥ Vom Bahnhof Bad Hofgastein über den Güterweg Breitenberg 2,5 Std.
- ♥ Vom Parkplatz Brandebengut über den Wiedneralmweg 1 Std.

DIE ALMLEUT':

Roswitha und Anton Hartl
Katzlmoosweg 4
5600 St. Johann
T +43 664 5453 091
rosiviehhauser@gmx.at



OBERE ASTENALM



BESONDERES AUF UNSERER ALM:

Die 300 Jahre alte Hütte wurde außen im Originalzustand erhalten. Nicht nur ältere Wanderer fühlen sich hier wohl, auch Kinder können das Almleben hautnah miterleben. Täglich werden in der Schau-Krapfenküche frische Krapfen in verschiedenen Variationen zubereitet.

ORT / SEEHÖHE / ÖFFNUNGSZEITEN:

Bad Gastein / 1.210 m
Mitte Mai bis Ende September

SO ERREICHEN SIE UNS:

♥ Von Bad Gastein/Böckstein ab Parkplatz Evianquelle 30 Min.

DIE ALMLEUT':

Familie Michael Salzmann
Scheiblingstraße 12
5640 Bad Gastein
T +43 664 9145 583
astenalml@aon.at
www.roeckbauer.com



UNTERE ASTENALM



BESONDERES AUF UNSERER ALM:

Wir verwöhnen Sie mit hausgemachten Produkten, wie Käse, Speck, Brot, Apfelmost, Apfelsaft, verschiedenen selbst gebrannten Schnäpsen und täglich frischen Bauernkrapfen. Das Gemäuer der Hütte ist über 300 Jahre alt, die Almhütte wurde vor ca. 30 Jahren neu aufgebaut. Die Alm funktioniert noch ganz ohne Elektrizität. Für die kleinen Gäste wartet ein Kinderspielplatz und Streichelzoo mit Kleintieren. Außerdem ist unsere Alm sehr gut mit dem Kinderwagen oder dem Mountainbike zu erreichen.

ORT / SEEHÖHE / ÖFFNUNGSZEITEN:

Bad Gastein / 1.207 m
Mitte Mai bis Anfang Oktober

SO ERREICHEN SIE UNS:

♥ Von Bad Gastein (Böckstein, Evianquelle) entlang des Nassfelder Baches nach Sportgastein ½ Std.

DIE ALMLEUT':

Familie Söllner
Miesbichlstraße 61
5640 Bad Gastein
T +43 664 5929 063
info@scheibenhof.com





VIEHAUSERALM

BESONDERES AUF UNSERER ALM:

Die Viehauserhütte (1.630 m) liegt im Talboden rechts von Sportgastein im Sieglitztal. In der alten urigen Almhütte bekommen Gäste gute Almprodukte aus der Region. Auch für Senioren leicht erreichbar. Wir freuen uns auf Ihren Besuch!

ORT / SEEHÖHE / ÖFFNUNGSZEITEN:

Sportgastein / 1.630 m
Anfang Juni–Mitte September

SO ERREICHEN SIE UNS:

- ♥ Von Bockstein ab Evianquelle über den alten Weg 2 Std.
- ♥ Vom Parkplatz Sportgastein über Valeriehaus 20 Min.

DIE ALMLEUT':

Familie Rupert und Elisabeth Koller
Weinetsberg 51
5630 Bad Hofgastein
T +43 664 7328 9450
elisabeth.ko@outlook.de



6 BETTEN



MOIESESHÜTTE

BESONDERES AUF UNSERER ALM:

Die Hütte ist seit 1919 bewirtschaftet und wurde seither immer wieder erneuert und renoviert. Trotzdem ist der alte Charme erhalten geblieben. Wir freuen uns darauf, unsere Gäste mit selbst erzeugten Produkten verwöhnen zu dürfen.

ORT / SEEHÖHE / ÖFFNUNGSZEITEN:

Sportgastein / 1.600 m
Mitte Juni bis Mitte September

SO ERREICHEN SIE UNS:

- ♥ Von Sportgastein (Parkplatz) 15 Min.
- ♥ Bockstein (Evianquelle) über alte Nassfelderstraße 2,5 Std.

DIE ALMLEUT':

Elisabeth und Herbert Hettegger
Heißingfelding 61
5630 Bad Hofgastein
T +43 664 9106 618
moisesgut@sbg.at



POTTINGER HÜTTE



BESONDERES AUF UNSERER ALM:

Ein besonderer Genuss sind unsere Produkte aus eigener Produktion, wie Speck, Käse, Brot und Butter. Sehr beliebt sind auch unsere frischen Fleischkrapfen mit Sauerkraut, unsere Bauernkrapfen mit Preiselbeeren, die Schwarzeber-Pofesen und unser Kaiserschmarrn mit Preiselbeeren. Für die Kinder gibt es einen Spielplatz und ein paar Streicheltiere. Die Einkehr auf unserer Alm lässt sich ideal mit Wanderungen zum Bockartsee oder auf das Schareck kombinieren.

ORT / SEEHÖHE / ÖFFNUNGSZEITEN:

Sportgastein / 1.610 m
Mitte Juni bis Ende September

SO ERREICHEN SIE UNS:

- ♥ Ab großem Sportgastein-Parkplatz bequem in ca. 20 Min.
- ♥ Über Nassfelderstraße von Bockstein aus 1,5–2 Std.

DIE ALMLEUT':

Familie Martin und Karin Röck
Gadaunern 9
5630 Bad Hofgastein
T +43 664 1815 188
karin.roeck1975@gmail.com



SCHARECKALM



BESONDERES AUF UNSERER ALM:

Die Schareckalm liegt etwas erhöht am vorderen Teil des Talbodens vom Nassfeld. Käse, Butter, Topfen, Brot, Speck, Würstel, Schnäpse – alles schmeckt herrlich und ist selbstgemacht. 2023 wurden unsere Käse mit einer Gold- und einer Silbermedaille ausgezeichnet! Für die Kinder gibt es einen Spielplatz. Zu empfehlen ist der Naturschauweg (kurze und lange Variante möglich) bis zum Talchluss für eine gemütliche Weitwanderung!

ORT / SEEHÖHE / ÖFFNUNGSZEITEN:

Nassfeld / 1.608 m
Mitte Juni bis ca. Mitte September

SO ERREICHEN SIE UNS:

- ♥ Von Bockstein (Evianquelle) über den alten Nassfelderweg, ab Parkplatz über Nassfelder Kreuz (nach 50 m rechts abzweigen – weitere 200 m den Weg entlang) 1,5–2 Std.
- ♥ Oder mit dem PKW über die Gasteiner Alpenstraße – danach 10 Min. Gehzeit!

DIE ALMLEUT':

Heidi und Alexander Rieser
Lothringerstraße 7
5632 Dorfgastein
T +43 664 3415 703 oder
T +43 6433 7273
lothringerhof@sbg.at
www.lothringerhof.at





BRANDNER HOCHALM

BESONDERES AUF UNSERER ALM:

Unsere Hütte liegt mitten im Almgebiet der Leidalm umgeben von grasbewachsenen Bergen und einer wunderschönen Almflora. Bei uns dürfen sich die Tiere den ganzen Sommer über frei bewegen. Wir verwöhnen die Wanderer mit unseren selbstgemachten Produkten und einer deftigen Kaspreßknödelsuppe. Die erste Almhütte wurde 1902 auf diesem Standort errichtet und schließlich aus baufälligen Gründen 2013 völlig abgetragen und durch diese schöne, neue Hütte mit Almhüttencharakter ersetzt.

ORT / SEEHÖHE / ÖFFNUNGSZEITEN:

Bad Hofgastein / 1.767 m
Anfang Juni bis Mitte September
Montag Ruhetag

SO ERREICHEN SIE UNS:

- ♥ Von Bad Hofgastein (Brandnerhof) über die Fundner Alm in ca. 2 Std.
- ♥ Von der Mittelstation der Schloßalmbahn über Maurachalm oder Fundner Alm in ca. 1,5 Std.
- ♥ Ab Bergstation der Schlossalmbahn (kleine Scharte) über Mooskar, Zirbenlacke in ca. 1 Std.

DIE ALMLEUT':

Familie Kreuzer

Weinetsberg 40

5630 Bad Hofgastein

T +43 664 1224 626

urlaub@ferienwohnungen-gasteinertal.com

www.ferienwohnungen-gasteinertal.com



WEITERE ALMEN & HÜTTEN

mit Übernachtungsmöglichkeit

Gamskarkogelhütte

(Bad Gasteiner Hütte) / 2.467 m
T +43 664 202 85 07
wirtin@gamskarkogelhuetten.at
www.gamskarkogelhuetten.at
Mitte Juni bis Ende Sept. / 18 Betten

Hagener Hütte

/ 2.446 m
T +43 664 4036 697 (Hütte) oder
T +43 4732 4290 (Tal)
Anfang Juli bis Ende September
14 Betten / 28 Lager

Berggasthof Poserhöhe

/ 1.505 m
T +43 6434 5333 oder T +43 664 3632 730
Ganzjährig (Winter nur bei Schönwetter)
25 Betten

Niedersachsenhaus siehe Seite 158

Schattbachalm

/ 1.683 m
T +43 664 5122 216
Anfang Juli bis Anfang September
2 Betten / 8 Lager

Wiedneralm

T +43 676 9021 400
Anfang Juli bis Mitte September

Hofgasteiner Haus

T +43 664 271 36 79
Ende Juli bis Mitte Oktober
Stockbetten in Zweibett- oder
Vierbettzimmern

KLETTERN

Klettersteig Mauskar Spitze

Schwierigkeit: B/C
Kletterzeit: 50 Minuten

Klettersteig Kleine Scharte

Schwierigkeit: B/C bis D/E
Kletterzeit: 20–30 Minuten

Klettersteig Hirschinger

Schwierigkeit: B/C bis D/E, alle
schwierigen Stellen können mit B
umgangen werden
Kletterzeit: 60 Minuten

Kletterwand beim Hotel Salzburger Hof

Klettersteig Weitmoser

Schwierigkeit: B/C
Kletterzeit: 60 Minuten

Klettergarten in der Gasteiner Klamm

Für geübte Kletterer mit eigener Aus-
rüstung

Übungsklettersteig

Schwierigkeit: A/B/E
Kletterzeit: 20 Minuten

Klettersteig Hochalmblick

Schwierigkeit: D/E
Kletterzeit: 1½ Stunden

Klettersteig Tauernblick

Schwierigkeit: C/D
Kletterzeit: 50 min

Klettersteig Laabkopf

Schwierigkeit: C/D
Kletterzeit: 25 min

Klettergarten auf der Schlossalm

7 Routen für Anfänger u. Fort-
geschrittene. Schwierigkeit: bis D/E
Fragen und Auskünfte:
Gasteiner Bergbahnen AG
T +43 6433 6455

Geführte Klettersteigtouren und weitere Auskünfte

Angerer Alpin- & Skischule
T +43 664 20 29 793





REZEPTE ZUM NACHKOCHEN

KASNOCKN

ZUTATEN FÜR 2-3 MITTLERE PORTIONEN:

250 g Mehl | 2 Eier | 3 Esslöffel Öl

ca. ¼ l Wasser-Milch gemischt

30 g Butter zum Schwenken | 200 g (oder mehr) Bergbauernkäse

100 g Zwiebel klein würfelig geschnitten | ½ l Sahne | Schnittlauch zum Garnieren

ZUBEREITUNG:

Die Eier mit der Milch versprudeln, mit Mehl, Ei und Salz einen mittelfesten Nockerlteig machen. Diesen durch ein groblöchriges Sieb (oder durch ein verkehrt gehaltenes Reibeisen!) ins kochende Salzwasser einhobeln. Kurz (3 min.) kochen lassen, bis die Nockerl an der Oberfläche schwimmen; herausnehmen und kalt abschwemmen. Butter mit Zwiebel in einer Eisenpfanne (oder einer beschichteten Pfanne) anschwitzen, Nockerl in die Pfanne und klein würfelig geschnittenen Käse und Sahne dazu geben. Zum Schluss mit Salz und Pfeffer abschmecken.

TIPP: Vor dem Servieren mit viel frischem Schnittlauch bestreuen. Dazu passen grüne Blattsalate und ein höllisch bieriges Glas Stiegl Hell mit frischem Hopfenaroma.

TAL DER ALMEN

GROSSARLTAL

GEMÜTLICHE ALMEN UND DUNKELGRÜNE BERGSEEN

Wie Diamanten liegen glitzernde Seen eingebettet zwischen Berggipfeln, grünen Wäldern und blühenden Almwiesen. Dazwischen locken zahlreiche urige Hütten, auf denen die Wanderer mit selbst gemachten Köstlichkeiten verwöhnt werden. Hier kommt man herrlich zur Ruhe.

www.grossarltal.info

TIPP

Nachhaltig & günstig unterwegs im Großarlal

Gäste fahren mit dem Postbus zum Fixpreis von € 1,00 pro Person und Fahrt. Taxi-Kleinbusse bringen Wanderer zum ermäßigten Preis vom Ortszentrum Großarl bis zu den wichtigsten Ausgangspunkten der Touren.

TIPP: SONNTAG, 16. JUNI

Großarl

Almsommer-Eröffnung
auf der Maurachalm
Informationen auf Seite 80

SAMSTAG, 22. JUNI

Großarlal

**Sonnwendfeuer – Berge in
Flammen** – Höhenfeuer auf den
Gipfeln im Großarlal

SAMSTAG, 29. JUNI

Großarlal

Mountainman – Berglauf
9 / 15 / 30 oder 50 km im Großarlal –
zum Teil entlang des Salzburger
Almenwegs



DIENSTAG, 2. JULI

Hüttschlag

Wallfahrt von Hüttschlag über die Karteisalm und das Karteistörl (Sbg. Almenweg) – weiter über das Tappenkar bis nach Zederhaus

SAMSTAG, 10. AUGUST

Großarl

Musikanten-Hoagascht
auf der Breitenenebalm

DONNERSTAG, 15. AUGUST

Hüttschlag

Almfest auf der Reitalm

SONNTAG, 25. AUGUST

Großarl

Bergmesse am Liechtensteinkopf

SONNTAG, 22. SEPTEMBER

Großarl

Einheiga-Fest
auf der Breitenenebalm

**Kontakt für alle Veranstaltungen
im Großarlal:**

TVB Großarlal | T +43 6414 281
www.grossarlal.info



REZEPTE ZUM NACHKOCHEN

KAISERSCHMARRN

ZUTATEN FÜR 4 PERSONEN:

½ l Milch | 240 g Mehl glatt
8 Eier | 4 Esslöffel Zucker | Salz
Etwas Butter | Etwas Rum und Zitronenabrieb
Eventuell Rosinen nach Geschmack beimengen

ZUBEREITUNG:

Rosinen mit Rum beträufeln. Mehl mit Milch und etwas Zitronensaft in einer Schüssel gut verrühren. Mit einer Prise Salz würzen. Eier trennen, Eiweiß aufbewahren und das Eigelb unter den Teig rühren. Den Teig ca. 30 Minuten quellen lassen. Anschließend das Eiweiß mit dem Zucker steif schlagen und vorsichtig unter den Teig heben. In einer beschichteten Pfanne die Butter zerlassen. Den Teig zugießen, die Rosinen darauf streuen und den Kaiserschmarrn ca. 4–5 Minuten bei mittlerer Hitze backen, bis der Boden goldgelb ist. Dann den Kaiserschmarrn wenden und von der anderen Seite goldgelb backen. Mit zwei Gabeln oder Pfannenwendern in mundgerechte Stücke reißen (nicht schneiden). Auf einer vorgewärmten Platte anrichten und dick mit Puderzucker bestäuben.

TIPP: Dazu passen Zwetschkenröster oder Apfelmus und ein Glas frische Milch.



St. Johann im Pongau (616)
 St. Veit im Pongau (764)
 Schwarzach im Pongau

St. Johann im Pongau (616)
 Wagrain (838)
 Alpendorf (800)

Lackenkappele
 Daarmoosee
 Moos (1179)

Schönbergtunnel
 Liechtensteinklamm
 Heukareck (2100)

Gondelbahn Alpendorf
 Gernkogelbahn
 Sonntagskogel (1849)

Flying Mozart
 Mooskogel (1961)
 Kleinarl (1780)

Hochegg (2180)
 Schufflickersee
 Schufflicker (2214)

Unterwandalm
 Heugathalm
 Penkkopf (2011)

Champion Shuttle
 Gabel (Kizstein) (2037)
 Gründegg (2168)

Unterberg
 Kieserlbahn
 Großarl (924)

Saukarkopf (2048)
 Kartörl
 Großwildalm (1778)

Weißalm (1794)
 Loosbühelalm
 Hinterkleinarl

Fulseck
 Kreuzkogel
 Mandldorf

Filzmoosalm (1710)
 Draugstein (2358)
 Draugsteintörl

Jägersee
 Tappenkarsee
 Königalm (1667)

Hüttschlag (1030)
 Gamskarkogel (2099)
 Toferscharte

Hundeck (2079)
 Schrambachhütte (1820)
 Karteistörl (2149)

Karteis (1778)
 Glingspitze (2433)
 Murtörl (2260)

Gadaunern
 Kreuzkogel (2325)
 Vorderkaseralm

Hirschgrubenalm
 Aschreitalm
 Modereggalm

Kreealm
 Kreehütte
 Bichlhütte

Kötschach
 Wanderung zum Schödersee
 (siehe Seite 88)

Hölltorkogel (2905)
 Keeskogel (2886)
 Fischerkarkogel (3002)

Elferkogel (2351)
 Schöderhorn (2475)
 Ankogel (3252)

-  Salzburger Almsommer-Hütten ohne Nächtigung
-  Salzburger Almsommer-Hütten mit Nächtigung
-  Weitere Almen und Hütten mit Nächtigung
-  Seil- und Sesselbahn mit Sommerbetrieb

02 Zentralalpenweg
 02A
 Ankogelgruppe
 Ankogel



MAURACHALM



BESONDERES AUF UNSERER ALM:

Die Maurachalm ist die nördlichste bewirtschaftete Almhütte des Großarltales. Die Sennleute verwöhnen ihre Gäste mit hausgemachten Köstlichkeiten, wie versch. Käse, Butter, Brot und Wurst und besonders erlesenen Schnäpsen, wie Holler und Vogelbeere. Es wird auch gerne gesungen und musiziert und besonders beliebt sind die Bauernkrapfen mit Marmelade.

TIPP: Landes-Almsommereröffnung:

Bei uns wird am Sonntag, 16. Juni der Almsommer feierlich eröffnet!

ORT / SEEHÖHE / ÖFFNUNGSZEITEN:

Großarl / 1.620 m
Anfang Juni bis Mitte Oktober

SO ERREICHEN SIE UNS:

- ♥ Von Großarl ab Sonneggbrücke 2 Std.
- ♥ Von St. Johann ab Bergstation Alpendorf-Bergbahnen 1 Std.
- ♥ Von Wagrain ab Bergstation Grafenberg 1 Std.

DIE ALMLEUT':

Familie Gschwandtl
Maurachweg 14 | 5611 Großarl
T +43 6414 293 oder
T +43 664 1208 493
urlaub@bauernhof-grossarl.com
www.bauernhof-grossarl.com



UNTERWANDALM



BESONDERES AUF UNSERER ALM:

Die 1710 erbaute Hütte ist ideal für weitere Wanderziele, die Almleute sorgen selbst für musikalische Unterhaltung und dazu gibt's Sauerkäse, selbst gemachten Kuchen, Speck und Brot. Sehr beliebt ist auch der selbstgemachte Kaiserschmarrn.

ORT / SEEHÖHE / ÖFFNUNGSZEITEN:

Großarl / 1.600 m
Anfang Juni bis Mitte Oktober

SO ERREICHEN SIE UNS:

- ♥ Von Großarl über Sonneggbrücke und Unterwandbauer 1,5 Std.
- ♥ Von Großarl Rundweg über Breitenalm und Karseggalm 3 Std. (gesamter Rundwanderweg)

DIE ALMLEUT':

Familie Gratz
Sonneggweg 41 | 5611 Großarl
T +43 664 2412 908
T +43 664 4536 438
unterwond@gmail.com



10 LAGER



KARSEGGALM

BESONDERES AUF UNSERER ALM:

Auf der Karseggalm gibt es eine über 400 Jahre alte Almhütte mit Lehm Boden, wo noch täglich über der offenen Feuerstelle mit zwei Kupferkesseln geheizt und geräuchert wird. Die Milch der sieben Milchkühe wird zur Gänze auf der Alm zu Almbutter und verschiedenen Käsesorten verarbeitet. Für Kinder gibt es einen Spielplatz und Streichelzoo.

ORT / SEEHÖHE / ÖFFNUNGSZEITEN:

Großarl / 1.603 m
Sommer

SO ERREICHEN SIE UNS:

♥ Von Großarl ab Sonneggbrücke über Breitenebenalm 1,5 Std.

DIE ALMLEUT':

Familie Wilhelm Gruber
„Eggut“ Eggriedl 13 | 5611 Großarl
T +43 664 9150 717 oder
T +43 664 9962 188
eggbauer@aon.at



BREITENEVENALM

BESONDERES AUF UNSERER ALM:

Für Kinder gibt's viel zum Erleben und Entdecken: Streichelzoo, großzügiger Spielplatz, Indianerzelt, Wasserspiele und ein Almmuseum. Von der Sonnenterrasse genießt man die Aussicht auf die Großarl Bergwelt. Die traditionelle Küche, welche für warme Speisen sowie hausgemachte Mehlspeisen wie Buchteln, Apfel- und Topfenstrudel bekannt ist, bietet Wanderern eine kulinarische Stärkung. Bei Schlechtwetter wärmen Sie sich am Kaminfeuer im Adlerhorst und erleben im Museum die Vergangenheit der Almwirtschaft unseres Tales. Unsere Alm eignet sich bestens für Veranstaltungen wie Hochzeiten oder Firmenfeiern.

ORT / SEEHÖHE / ÖFFNUNGSZEITEN:

Großarl / 1.420 m
Mitte Mai bis Anfang November

SO ERREICHEN SIE UNS:

- ♥ Von Großarl ab Parkplatz Breiteneben über Steig oder Forstweg in 45 Min.
- ♥ Von Großarl ab Sonneggbrücke über Steig oder Forstweg ca. 1 Std.
- ♥ Ab Sonneggbrücke Großarl über Unterwand- u. Karseggalm ca. 2 Std.

DIE ALMLEUT':

Josef Hemetsberger
Sonneggweg 100 | 5611 Großarl
T +43 660 2972 333 oder
T +43 676 5451 430
breitenebenalm@gmail.com



23 BETTEN
(2- BIS 5-BETT-ZI.)

VIEHHAUSALM



BESONDERES AUF UNSERER ALM:

Die Viehhausalm ist zweifellos einer der schönsten Aussichtspunkte mit Blick auf den Ort Großarl und die schneebedeckten Gipfel der Hohen Tauern. Unsere alte Almhütte und der „urige“ Erlebnisplatz sorgen für Begeisterung bei Jung und Alt. Almjause aus der eigenen Landwirtschaft.

ORT / SEEHÖHE / ÖFFNUNGSZEITEN:

Großarl / 1.640 m
Ende Mai bis Ende Oktober

SO ERREICHEN SIE UNS:

- ♥ Von St. Johann 4 km vor Großarl rechts in den Güterweg Schied einbiegen. 4 km Bergstraße zum Parkplatz Sendeanlage (Himmelsknoten), gemütliche Wanderung zur Viehhausalm über Forststraße oder über Almsteig 1 Std. 15 Min.

DIE ALMLEUT':

Familie Julian und
Christina Hettegger
Schiedweg 52 | 5611 Großarl
T +43 6414 8788 oder
T +43 676 9544 446
info@bauernhof-grossarl.at
www.bauernhof-grossarl.at



AUALM



BESONDERES AUF UNSERER ALM:

Die Aualm ist eine der höchstgelegenen Hütten im Großarlal unterhalb des Schuhflickers. Sie ist ein perfekter Ausgangspunkt für zahlreiche Wanderungen, u.a. zum „Schuhflicker See“. Bei der wunderschönen Aussicht über das gesamte Großarlal verwöhnen wir Sie mit selbstgemachten Produkten aus der eigenen Bio-Landwirtschaft. Unsere Vielfalt an selbsterzeugten Käsespezialitäten, die goldgelbe Almbutter und Wurstwaren vom eigenen Betrieb belohnen Sie nach der Wanderung.

ORT / SEEHÖHE / ÖFFNUNGSZEITEN:

Großarl / 1.795 m
Anfang Juni bis Anfang Oktober

SO ERREICHEN SIE UNS:

- ♥ Von Großarl ab Unterberg Nord über Güterweg Rattersberg 3 Std.
- ♥ Von Bergstation Panoramabahn ab Laireiter-Alm über das Arltörl 3 Std.
- ♥ Von Güterweg Schied ab Schranken Sender über die Viehhausalm 3 Std.
- ♥ Von Lainholzbauer über Güterweg Rattersberg 1,5 Std.

DIE ALMLEUT':

Familie Richard Lainer
Aubauernweg 1 | 5611 Großarl
T +43 664 4123 567
info@aubauernhof.at
www.aubauernhof.at





AIGENALM-PAULHÜTTE

BESONDERES AUF UNSERER ALM:

Für jedes Alter und bei jedem Wetter ist die Aigenalm-Paulhütte ein ideales Wanderziel. Der Aufstieg wird mit einer Jause aus selbstgemachten Köstlichkeiten und warmen Speisen belohnt. Besonders beliebt ist der selbstgemachte Kaiserschmarrn! Bauernbrot, Käse und Butter werden selbst erzeugt. Für die Kinder gibt es auch einiges zu erleben (Spielplatz). Außerdem befinden sich rund um die Hütte Schweine, Zwergschafe, Hasen und Kühe. Ein tolles Erlebnis also für jedermann.

ORT / SEEHÖHE / ÖFFNUNGSZEITEN:

Großarl / 1.280 m

Mitte Mai bis Mitte Oktober (täglich)

SO ERREICHEN SIE UNS:

- Ab Großarl Parkplatz Mandldörfel oder Parkplatz Bauernhof Paulbauer über einen Waldweg ca. 1 ¼ Std.
- Ab Großarl Parkplatz Panoramabahn mit der Panoramabahn, herunter über den Gamssteig ca. 2 Std.

DIE ALMLEUT':

Gabi Kreuzer „Paulbauer“

Niederaigen 19 | 5611 Großarl

T +43 664 7500 3083



HEUGATHALM

BESONDERES AUF UNSERER ALM:

Ein Wanderziel für jede Witterung und jedes Alter ist die Heugathalm aus dem Jahr 1637, die 1997 neu ausgebaut wurde. Seitdem verwöhnen die musizierenden Sennerinnen die Wanderer mit köstlichen hofeigenen Produkten. Durch die sonnige Lage, den kleinen Kinderspielplatz und die Streicheltiere ist sie bei Familien besonders beliebt (idealer Nachmittagsausflug).
Tipp: Jakob käst hier selbst!

ORT / SEEHÖHE / ÖFFNUNGSZEITEN:

Großarl / 1.235 m

Sommer

SO ERREICHEN SIE UNS:

- Von Großarl 1 km nördlich ab Parkplatz über den Güterweg Rosenstein 30 Min.
- Von Großarl ab Oberheugathbauer / Güterweg Labenbach über den alten, steileren Almsteig 45 Min.
- Von Großarl 250 m vor der Ortseinfahrt Nord über Einböden und Rosensteinbauer 1,5 Std. (Auf Anfrage auch mit Taxibus erreichbar).

DIE ALMLEUT':

Familie Jakob & Elisabeth Hettegger

Oberheugath | Sonneggweg 4

5611 Großarl

T +43 664 8612 788

stefan.hett@aon.at

www.heugathalm.wordpress.com



GERSTREITALM



BESONDERES AUF UNSERER ALM:

Die Almhütte in sehr sonniger Lage ist ein beliebtes Wanderziel bei jeder Witterung bis in den Herbst hinein. Wir verwöhnen mit Produkten aus hofeigener Erzeugung. Kinderspielplatz mit Schaukel und Trampolin. Nächtigungsmöglichkeit in Doppel- und Mehrbettzimmern, Etagendusche und WC vorhanden.

ORT / SEEHÖHE / ÖFFNUNGSZEITEN:

Großarl / 1.575 m
Ende Mai bis Ende Oktober

SO ERREICHEN SIE UNS:

- ♥ Von Großarl ab Ortszentrum über den Bauernhof Vorderstadluck 2 Std.
- ♥ Von Großarl ab Parkplatz bei Vorderstadluck über den Almenweg 1 Std.
- ♥ Von Parkplatz Heugathalm über den Forstweg 1 Std.

DIE ALMLEUT':

Familie Josef Laireiter
Sonnseitweg 34 | 5611 Großarl
T +43 669 1141 5060
l.s.laireiter@gmail.com
www.urlaub-anbieter.com/
gerstreitalm-grossarlal.htm



ELLMAUALM



BESONDERES AUF UNSERER ALM:

Sonnige Lage, schöne Aussicht, verschiedene selbst gemachte Produkte: Brot, Butter, verschiedene Käsesorten, Kuchen, Marmeladen, Kaspressknödel ... etc. Außerdem ist die Alm ein idealer Ausgangspunkt für schöne Wanderungen und liegt direkt am Salzburger Almenweg. Kinderspielplatz und Streicheltiere vorhanden.

ORT / SEEHÖHE / ÖFFNUNGSZEITEN:

Großarl / 1.795 m
Anfang Juni bis Ende September

SO ERREICHEN SIE UNS:

- ♥ Von Großarl ab Grundlehen 1,5 Std.
- ♥ Von Großarl ab Grundlehen über Filzmoosalm 3 Std.
- ♥ Von Großarl ab Grundlehen über Loosbühelalm 2 Std.
- ♥ Von Großarl ab Vorderstadluck über Saukaralm 3,5 Std.

DIE ALMLEUT':

Familie Hettegger
Ellmau 39 | 5611 Großarl
T +43 664 4550 411
huette@ellmaualm-grossarl.at
ellmaualm-grossarl.at



**10 BETTEN
IM LAGER**



LOOSBÜHELALM

BESONDERES AUF UNSERER ALM:

Der Berggasthof Loosbühelalm befindet sich im hinteren Ellmautal mit herrlicher Aussicht übers ganze Tal. Es gibt Produkte direkt von unserem Stammbauernhof, wie z. B. Kuh- und Ziegenmilchspezialitäten, Speck, Würste und ganztags bis 19 Uhr warme Speisen. Drei urige Almstuben mit Kachelöfen. Ideal für verschiedene Feiern. Es gibt einen Kinderspielplatz mit Kletterspinnennetz sowie komfortable 2-, 4- oder 6-Bett-Zimmer, Dusche, WC. Wir sind mit dem AMA Gastronomieiegel ausgezeichnet.

ORT / SEEHÖHE / ÖFFNUNGSZEITEN:

Großarl / 1.769 m



40 BETTEN

Ca. Mitte Mai bis ca. Anfang November.

Winterbetrieb ca. Mitte Dezember bis ca. Mitte März. Konkrete Öffnungszeiten auf unserer Website.

SO ERREICHEN SIE UNS:

- ♥ Von Großarl ab Parkplatz Grundlehen über die Ellmautal und Gründegg ca. 4 Std.
- ♥ Von Großarl ab Parkplatz Grundlehen über die Filzmoosalm 2 Std.
- ♥ Von Großarl ab Parkplatz Grundlehen direkt zur Alm ca. 1,15 Std.

DIE ALMLEUT':

Familie Elisabeth Heigl
Ellmau 74 | 5611 Großarl
T +43 6414 408
info@loosbuehelalm.at
www.loosbuehelalm.at



DRAUGSTEINALM / STEINMANNHÜTTE

BESONDERES AUF UNSERER ALM:

Die Alm des Edelbrand- und Käsesommeliers!

Auf der Steinmannhütte wird die gesamte Bio-Milch von den AlMLEuten direkt zu Butter und Sauerkäse verarbeitet.

Speck und Wurst stammen von den eigenen Rindern und Schweinen. Käsespezialitäten, Aufstriche, Brot, Fruchtjoghurt, Schnäpse und Liköre werden alle selbst erzeugt und neben der Alm im eigenen Bio-Hofladen verkauft.

Gemütlich ist es auf der schönen Terrasse mit wunderbarem Ausblick und in der netten Stube, die zu einer Rast mit einer zünftigen Jause einladen.

Unsere Almhütte ist immer einen Besuch wert!

ORT / SEEHÖHE / ÖFFNUNGSZEITEN:

Hüttschlag / 1.778 m

Anfang Juni bis Ende September

SO ERREICHEN SIE UNS:

- ♥ Von Hüttschlag ab Parkplatz Karteis 1,5 Std.

DIE ALMLEUT':

Familie Wilhelm Huttegger
5612 Hüttschlag 57
T +43 6417 265
info@steinmannbauer.at
www.steinmannbauer.at



10 BETTEN

MODEREGGALM



BESONDERES AUF UNSERER ALM:

Die Modereggalm wurde vom Nationalpark Hohe Tauern 2009 zur Alm des Jahres gekürt. Die Alm liegt im Talschluss von Hüttschlag und ist ein ideales Wanderziel für Jung und Alt. Auf unserer Alm gibt es nur selbsterzeugte Produkte, wie Speck, Käse, Wurst, Brot, Butter, Schnaps und verschiedene süße Köstlichkeiten.

ORT / SEEHÖHE / ÖFFNUNGSZEITEN:

Hüttschlag / 1.720 m
Sommer

SO ERREICHEN SIE UNS:

♥ Von Hüttschlag/See ab Talwirt 2 Std.

DIE ALMLEUT':

Frau Maria Aichhorn
See 11 | 5612 Hüttschlag
T +43 664 3524 174



15 BETTEN

KREEALM-BICHLHÜTTE



BESONDERES AUF UNSERER ALM:

Das Almgebiet um die Kreealm liegt im Nationalpark Hohe Tauern und ist eines der pflanzenreichsten Seitentäler des Großarltales. Die Sennleute verwöhnen die hungrigen Wanderer natürlich nur mit selbst erzeugten Produkten, wie köstlicher Jause, Kaiserschmarrn, Suppe mit verschiedenen Knödeln, Speck mit Ei usw. – alles aus der hofeigenen Landwirtschaft. Für Kinder locken einige Spielmöglichkeiten.

ORT / SEEHÖHE / ÖFFNUNGSZEITEN:

Hüttschlag / 1.570 m
Juni bis Ende September

SO ERREICHEN SIE UNS:

♥ Von Hüttschlag ab Parkplatz Stockham über den Waldweg oder den neuen Almweg 1,5 Std.

DIE ALMLEUT':

Familie Josef Ebner
Bichlweg 1 | 5611 Großarl
T +43 6414 8445
T +43 664 5371 654
www.oberbichlhof.at





KREEALM-KREEHÜTTE

BESONDERES AUF UNSERER ALM:

Die Almhütte ist durch den neu gebauten Almweg leicht erreichbar und ist Ausgangspunkt für zahlreiche Wanderungen. Eine gemütliche Stube lädt auch bei schlechterem Wetter zum Verweilen ein, Grillmöglichkeit. Auf unserer Hütte kann man unsere selbst gemachten Produkte auch kaufen.

ORT / SEEHÖHE / ÖFFNUNGSZEITEN:

Hüttschlag / 1.483 m
Juni bis Ende September

SO ERREICHEN SIE UNS:

♥ Von Hüttschlag Talschluss ab Parkplatz Stockham 1,5 Std.

DIE ALMLEUT':

Doris Aichhorn
See 2 | 5612 Hüttschlag
T +43 664 5652 374 oder
T +43 664 1290 458
vorderkree@aon.at
www.bauernladenstueberl.com/alm



23 BETTEN
10 LAGER



HIRSCHGRUBENALM

BESONDERES AUF UNSERER ALM:

Über einen sanften Waldweg erreicht man den Talkessel der Hirschgrubenalm. In der rund 100-jährigen Hütte lassen sich Wanderer bei jeder Witterung mit hofeigenen Köstlichkeiten wie verschiedenen Milchprodukten, Marmeladen und Säften verwöhnen. Kinder fühlen sich am Spielplatz beim Schaukeln und Streicheln der beiden Hasen besonders wohl.

ORT / SEEHÖHE / ÖFFNUNGSZEITEN:

Großarl / 1.564 m
Juni bis Oktober

SO ERREICHEN SIE UNS:

- ♥ Ab Bauernhof Oberneureit 1 Std.
- ♥ Ab Karteisdörfel bzw. ab Wolfau 2 Std.
- ♥ Ab Hüttschlag Ortszentrum 2 Std.

DIE ALMLEUT':

Familie Gruber
Oberneureit | 5612 Hüttschlag 56
T +43 664 5324 058 oder
T +43 6417 246
info@bauernhofoberneureit.at
www.bauernhofoberneureit.at



6 BETTEN
(3 ZIMMER)

REITALM



BESONDERES AUF UNSERER ALM:

Im Jahr 2001 wurde die Hütte neu erbaut. Trotzdem ist die Hütte sehr urig und reizvoll und liegt in traumhafter Bergwelt. Wir bieten Zimmer mit Frühstück an, Waschraum und WC sind vorhanden. Mit ihrem großem Spielplatz, Teich und Streichelzoo ist die Alm sehr beliebt bei Familien mit Kindern. Zudem kann man auf den Wohlfühl-Liegen herrlich entspannen. Tipp: Am 15. August ist unser Almfest!

ORT / SEEHÖHE / ÖFFNUNGSZEITEN:

Hüttschlag / 1.600 m
Mitte Juni bis Mitte Oktober

SO ERREICHEN SIE UNS:

♥ Von Hüttschlag ab Ortszentrum über Forstweg 1,5–2 Std.

DIE ALMLEUT':

Familie Paul und Silvia Hettegger
Unterharbach 4 | 5611 Großarl
T +43 676 7011 530
T +43 664 9339 986
unterharbach@gmail.com



20 BETTEN

HARBACHALM



BESONDERES AUF UNSERER ALM:

Die Harbachalm ist die einzige bestehende und noch bewirtschaftete Bergknappenhütte aus dem 17. Jahrhundert. Heute ist sie ein beliebtes Wanderziel bei jedem Wetter. Besonders bekannt ist die Alm für das reiche Vorkommen des Gelben und Punktierten Enzians (im Volksmund auch „Enzianwurz“), dessen Wurzel eine besondere Heilwirkung für Magen- und Darmerkrankungen hat und welche streng unter Naturschutz stehen.

SO ERREICHEN SIE UNS:

♥ Von Hüttschlag ab Bauernhof Hinterfeld über Forstweg 1,5 Std.
(Taxi auf Anfrage)

DIE ALMLEUT':

Familie Ambros Gschwandtl
Oberharbach 4 | 5611 Großarl
T +43 6414 590 oder
T +43 664 7867 535

ORT / SEEHÖHE / ÖFFNUNGSZEITEN:

Großarl / 1.612 m
Sommer





FILZMOOSALM

BESONDERES AUF UNSERER ALM:

Die Filzmoosalm liegt am Salzburger Almenweg, dem Weitwanderweg durch den Salzburger Pongau. Eine Besonderheit in diesem Gebiet sind die zahlreichen Zirben, die den Wanderweg von der Filzmoosalm auf den Filzmoossattel säumen. Bei uns gibt's echte Almschmankerln aus selbsterzeugten Produkten: Brot, Milch, Buttermilch, Molke, Sauerrahmbutter, Sauerkäse, Schnittkäse, Frischkäse und verschiedene Topfenaufstriche. Unsere hausgemachten Kuchen sind ein wahrer „Hoch“-Genuss!

ORT / SEEHÖHE / ÖFFNUNGSZEITEN:

Großarl / 1.710 m

Mitte Juni bis Ende September



SO ERREICHEN SIE UNS:

- ♥ Von Großarl ab Parkplatz Grund über Wanderweg oder Forststraße ca. 1¼ Std.
- ♥ Von Großarl ab Parkplatz Finsterwald über Bichlalm ca. 3½ Std.
- ♥ Von Kleinarl ab Parkplatz Schwabalm über die Tappenkarseealmen und die Draugsteinalmen ca. 4 Std.

DIE ALMLEUT':

Familie Bettina und Manfred Huber
Ellmau 41 | 5611 Großarl
T +43 664 3906 640
senner@filzmoosalm.at
www.filzmoosalm.at



10 BETTEN IN 3 ZIMMERN

WEITERE ALMEN & HÜTTEN

mit Übernachtungsmöglichkeit

Aigenalm/Mandlhütte / 1.342 m

T +43 6414 362

Juni bis Ende September/Anfang Oktober
8 Betten

Draugsteinalm/Schrambachhütte

1.778 m

T +43 664 7670 652

Juni bis Ende September
15 Betten / Lager

Gehwolfalm / 1.675 m

T +43 6414 8646

www.gehwolfalm.com

Mai bis Oktober / 45 Betten

Gamskarkogelhütte/Bad Gasteiner Hütte / 2.467 m

T +43 676 4519 850

24 Betten

Harbachhütte / 1.750 m

T +43 6414 365 und +43 664 442 1882

20 Betten

Hühnerkaralm / 1.700 m

T +43 664 1208221

Juni bis September / 18 Betten / Lager

Mooslehenalm / 1.449 m

T +43 664 8861 4304

Mai bis Oktober

13 Betten

Weißalm / 1.724 m

T +43 6414 411

www.weissalm.at

Juni bis Oktober / 25 Betten

KLETTERN

Klettersteig Bella Cascinaia am Saukarkopf

Schwierigkeitsgrad C bis D/E

T +43 6414 281

Klettersteig Hüttschlager Wand

Schwierigkeitsgrad B/C („Gletscher-goß“), D/E („Kupfergeist“) und C/D/E („Franzl“)

T +43 6414 281

Kletterhalle in der Bergschule Großarl

ganzjährig

T +43 6414 81482

4 WANDERUNG ZUM SCHÖDERSEE

Der Schödersee, gelegen im Talschluss von Hüttschlag, ist der einzige periodische Bergsee im Großarlal. Der See füllt sich nur während der Schneeschmelze und nach starken Regengüssen. Im Sommer trocknet er gänzlich aus (natürlicher unterirdischer Ablauf).

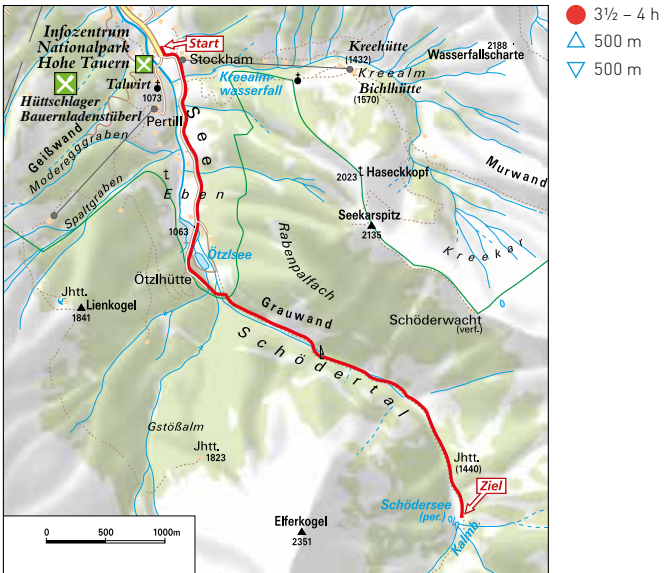
Tipp: Ausgangspunkt der Wanderung ist beim großen Parkplatz im Talschluss. Hier befindet sich auch das Talmuseum mit der Nationalpark-Erlebnisausstellung „Auf der Alm“. Sehenswert sind auch die Maskenausstellung im Keller des Gasthof Talwirt und der „Bibelweg“ beim Bauernladenstüberl.

T +43 6414 281 | touren.grossarlal.info

Start: Parkplatz Hüttschlag Talschluss | Ziel: Schödersee | retour am selben Weg

Einkehr: Gasthof Talwirt T +43 6417 444 | Hüttschlag Bauernladenstüberl
T +43 664 1290 458

(Entlang des Weges gibt es keine Einkehrmöglichkeit.)



SALZBURGER
LAND

SALZBURGER ALMENWEG



**BUCHBARES WEITWANDERN
INKL. GEPÄCKSERVICE**

WWW.SALZBURGER-ALMENWEG.AT



SONNEN- PLATEAU

SALZBURGER SONNENTERRASSE

HIMMLISCH GUT ERHOLEN IM HEILKLIMA

Die besondere Lage der Salzburger Sonnenterrasse verspricht verschiedene Vorteile. Auf hervorragende Weise vereint sich hier das Klima des reizfaktorenarmen Hochgebirges mit den ausgeprägten Schonfaktoren des Mittelgebirges.

Beides zusammen sorgt dafür, dass der Urlaub im wahrsten Sinne des Wortes „belebend“ wirkt und die Erholung länger anhält als anderswo. Überzeugen Sie sich selbst von den vielen positiven Eigenschaften unseres wohltuenden Heilklimas auf der Salzburger Sonnenterrasse.

www.sonnenterrasse.at

WANDERTAXI

Salzburger Sonnenterrasse

Das Wandertaxi transportiert Sie bequem und einfach zu den Ausgangspunkten der schönsten Wanderungen rund um Schwarzach, St. Veit und Goldegg.
Anmeldung: City Taxi
+43 664 3387525



WANDERTIPPS

Goldegger Höhenweg

Gemütliche Rundwanderung mit Blick auf den See.

Hirtenkapelle am Meislstein

Ein wahrer Kraftplatz, der zum Innenhalten einlädt und Energie für den Alltag gibt.

Ruheoasenweg zum Hochglocker

Tief durchatmen und genießen:

Vom Parkplatz Kinderalm in St. Veit wandert man moderat in Richtung Gipfel. Kühle Wälder und zahlreiche Ruheoasen begleiten diese Tour über den Wolken. Ein Umweg von einer halben Stunde wird auf der gemütlichen Pronebenalm mit einer köstlichen Jause belohnt.

Gamskögerl und Hohegg

Eine schöne Rundwanderung über die Gipfel Hohegg und Gamskögerl, bei der Kräuterfreunde viele seltene Kräuter entdecken können.

SCHWARZACH, ST. VEIT UND GOLDEGG

Für heuer sind in den drei Gemeinden auch wieder traditionelle Platzkonzerte, Grillabende und Veranstaltungen geplant.

Informationen & Details finden Sie auf www.sonnenterrasse.at und auf unseren Social Media Kanälen

Kontakt für alle Veranstaltungen des Tourismusverbandes Salzburger Sonnenterrasse:

St. Veit – Schwarzach und Goldegg
T +43 6415 7520 | www.sonnenterrasse.at





BESONDERES AUF UNSERER ALM:

Man wird mit einem herrlichen Ausblick vom Tennengebirge über den Bernkogel bis zu den Hohen Tauern belohnt. Der gut befestigte Weg ermöglicht auch bei Schlechtwetter eine Familienwanderung. Die Hütte ist auch mit dem Fahrrad und dem Kinderwagen erreichbar. Die Kinder erwartet ein Spielplatz, Streicheltiere, Stelzen gehen u.v.m. Wir servieren ausschließlich Produkte aus eigener Landwirtschaft, wie verschiedene Säfte, Knödelsuppen, Milch, Käse, Speck, Holzofenbrot, Kuchen und selbstgebrannte Schnäpse.

ORT / SEEHÖHE / ÖFFNUNGSZEITEN:

1. Mai bis Ende Juni: Fr, Sa, So u. Feiertag
 Juli, August, September: Di–So/Mo Ruhetag
 Oktober: Fr, Sa, So u. Feiertag

SO ERREICHEN SIE UNS:

- ♥ Von Goldeggweg ab Kirche (Parkplatz Wasserfall) ca. 1 Std.
- ♥ Vom Hochleitenalmparkpl. 15 Min.
- ♥ Von St. Veit ab Ortsteil Urpaß über Güterweg Viellehen, Abzweigung Hausstatt, ca. 1,5 Std.
- ♥ Von St. Veit Ortsteil Urpaß über Güterweg Viellehen, ab Viellehen 45 Min.

DIE ALMLEUT':

Familie Peter und Ruperta
 Burgschwaiger
 Hasling 2 | 5622 Goldegg
 T +43 664 7375 5500
info@hochleitenalm.at
www.hochleitenalm.at



ALTHAUSALM



BESONDERES AUF UNSERER ALM:

Die 300 Jahre alte Althausalm liegt am Fuße des 1.938 m hohen Schneebergs. Mit der schönen Terrasse, der gemütlichen Almstube und dem Kinderspielplatz ist die neu renovierte Hütte ein ideales Ausflugsziel für die ganze Familie. Zur Jause gibt es hofeigene Bioprodukte und direkt auf der Alm gebackenes Brot.

ORT / SEEHÖHE / ÖFFNUNGSZEITEN:

St. Veit / 1.200 m
Mitte Mai bis Ende Juni und
ab Mitte September nur Fr, Sa, So
Anfang Juli bis Mitte September täglich
außer Donnerstag

SO ERREICHEN SIE UNS:

- ♥ St. Veit vom Parkplatz Hubertuskapelle max. 30 Min. (kinderwagentauglich)
- ♥ Von St. Veit ab Ortszentrum über Güterweg 2 Std.
- ♥ Von Mühlbach über Brennerlehen 45 Min.
- ♥ Mühlbach ab Karbachalm 1 Std.

DIE ALMLEUT':

Familie Josef und Zita Linsinger
St.-Veiter-Straße 13 | 5621 St. Veit
T +43 6415 4330 oder
T +43 664 5036 944
lackengut@aon.at



GESCHENKE &
PROZENTE MIT
DER ALMLIESL
APP!

Almliesl
Hütten & Ferienhäuser

Almliesl
Sowas von echt!

Echt g'scheit!
JETZT an Sommerurlaub denken.

- Rund 170 individuelle Unterkünfte für Selbstversorger.
- Almhütten, Berghütten, Landhäuser & Chalets.
- "Dein Bett auf der Alm" - Urlaub in bewirtschafteten Hütten.
- Online buchen zum Bestpreis.

**DAS IST DEINE AUS-
ZEIT IN DEN BERGEN!**

Bis bald in den lässigsten
Regionen von Österreich &
Südtirol.

Deine Almliesln

Urlaubsinfo & Gratiskatalog:

www.almliesl.com

T: +43 6542 / 80480

GESCHENKTIPP:

„Print@home“
Urlaubsgutschein



5 SUNNPAU/GAMSKÖGERL

Lauter prachtvolle Panoramen! Wiesen und Almen – eben „Grasberge“ – sind typisch für die Salzburger Schieferalpen, über die diese Wanderung führt. Sie bilden den sanften Gegensatz zu den schroffen Gipfeln der Kalkberge im Norden und den Hohen Tauern im Süden. Bei dieser Wanderung auch gleich das „Schaubergwerk Sunnpau“ besichtigen!

Tipp: Die Hinfahrt zum Ausgangspunkt und retour ist auch mit dem Wandertaxi für Einheimische und Gäste möglich.

T +43 664 3387525

Start: Marktplatz St. Veit

Ziel: Irrstein (Nähe Böndlsee)

Einkehr: Althausalm T +43 664 5036 944 | Stötzbergalm T +43 664 5580 383

Meislsteinalm T +43 664 3009 820 | Hackeralm T +43 664 124 8919

Hochleitenalm T +43 664 737 555 00



HOCH- GEFÜHLE

REGION HOCHKÖNIG

URLAUB AM GIPFEL DER GEFÜHLE

Am Hochkönig ist die Vielfalt zuhause – das zeigt sich im Sommer besonders eindrücklich. Saubere Bergluft, hoch aufragende Felsen, idyllische Almen, frische Wiesen und sagenhafte Ausblicke in die umliegende Bergwelt rund um den königlichen 2.941 Meter hohen Namensgeber – das ist Urlaub pur!

www.hochkoenig.at

TIPP: KRÄUTERWANDERN

Entdecken Sie unsere Hochkönig Kräuteralmen mit ihren traditionellen und naturbelassenen Angeboten und erweitern Sie während eines Wandertages Ihr Wissen rund um das Thema regionale Pflanzen und Kräuter.

www.hochkoenig.at



HOCHKÖNIG CARD

Mit der HochkönigCard erleben Sie den perfekten Sommerurlaub in den Bergen inklusive aller Highlights und Attraktionen der Region, wie z.B. die kostenlose Nutzung aller Sommerbergbahnen, des Wanderbusses, sämtlicher öffentlicher Verkehrsmittel im Pinzgau uvm.

SONNTAG, 30. JUNI

Dienten

Kräuterfest auf der Gabühelalm

Am Programm stehen neben den Hochkönig Kräuteralmen mit ihren selbstgemachten Produkten, geführte Kräuterwanderungen, Almkuinarik mit selbstgemachten Kräuterspezialitäten sowie Live Musik. Für die kleinen Festgäste gibt es ein tolles Kinderprogramm und einen großartigen Spielplatz. Als Höhepunkt findet die Prämierung der schönsten Kräuterkopfbedeckung statt.



HOCHKÖNIG ROAS

Sonntag, 14. Juli, Maria Alm

Sonntag, 21. Juli, Dienten

Sonntag, 28. Juli, Mühlbach

Diese Tage stehen ganz im Zeichen von Heimatgefühl und echter, zünftiger Volksmusik!

Die Verbindung von Natur, gemütlichem Wandern, traditioneller Live-Musik und regionaler Spezialitäten wie Krapfen, Bladln oder auch einer Schottsuppn lässt die Herzen höher schlagen.

Mit den Sommerbergbahnen kommen Sie zum Sondertarif auch ganz bequem zu einigen der teilnehmenden Hütten.

KULINARISCHE KÖNIGSTOUR MIT DEN WANDERSCHUHEN

Wanderschuhe schnüren, Rucksack packen und schon kann es losgehen. Starten Sie wann und wo Sie wollen. Bei der „Almkraft“-Tour gibt es so viel zu sehen, dass die Zeit bis zum ersten kulinarischen Etappenziel wie im Flug vergeht.

NEU AB SOMMER 2024

Erleben Sie ein einzigartiges Abenteuer auf der längsten Kugelbahn Österreichs! Bei der Karbachalm vereinen sich Nervenkitzel und Spaß für die ganze Familie zu einem unvergesslichen Erlebnis. Ein Abenteuer wartet auf Sie – seien Sie dabei!

Mehr Informationen unter:

www.hochkoenig.at
region@hochkoenig.at





6 Hochkönig Panoramaweg
(siehe Seite 111)

- Salzburger Almsommer-Hütten ohne Nächtigung
- Salzburger Almsommer-Hütten mit Nächtigung
- Weitere Almen und Hütten mit Nächtigung
- Seil- und Sesselbahn mit Sommerbetrieb

an der Glocknerstraße
(813)

0 1 2 3 km

arbeitgemeinschaft kartographie

- Arnoweg
- Salzburger Almenweg
- Via Alpina
- Pinzgauer Marienweg

01, 01A, 10

01 Nordalpenweg
10 Rupertiweg

WANDERPARADIES HOCHKÖNIG

Die majestätische Schönheit des Hochkönig-Gebiets ist ein wahres Wanderparadies für Naturliebhaber und Abenteuer gleichermaßen. Mit seinen beeindruckenden 340 Kilometern zertifizierter Wanderwege bietet die Region eine Vielzahl von Routen für Wanderer aller Niveaus.

Von sanften Spaziergängen entlang malerischer Almwiesen bis hin zu anspruchsvollen Bergtouren auf die Gipfel der umliegenden Berge – das Hochkönig-Gebiet hat für jeden Wanderer etwas zu bieten. Die klare Bergluft, die saftiggrünen Wälder und die atemberaubenden Ausblicke auf die schneebedeckten Gipfel der umliegenden Berge schaffen eine unvergleichliche Kulisse für unvergessliche Wandererlebnisse.

Eine der bekanntesten Routen ist der Königsweg, der Wanderer durch eine beeindruckende Landschaft aus Felsformationen, Wäldern und Almwiesen führt. Diese Route bietet spektakuläre Ausblicke auf den imposanten Hochkönig-Gipfel und ist sowohl für erfahrene Wanderer als auch für Familien geeignet.

Für diejenigen, die nach einer echten Herausforderung suchen, bietet der Hochkönig auch eine Vielzahl von Gipfeltouren an. Der Aufstieg zum Hochkönig-Gipfel selbst ist eine anspruchsvolle, aber loh-

nende Wanderung, die mit einem atemberaubenden Panoramablick belohnt wird, der selbst die erfahrensten Bergsteiger beeindruckt.

Abenteuerlustige können die unberührte Natur des Hochkönigs auf zahlreichen abgelegenen Pfaden erkunden, die durch dichte Wälder und entlang sprudelnder Bergbäche führen.

Nach einem ereignisreichen Tag in den Bergen laden gemütliche Berghütten und traditionelle Gasthöfe entlang der Wanderwege zum Verweilen ein, wo Wanderer lokale Spezialitäten und Gastfreundschaft genießen können.

Ob für einen entspannten Spaziergang oder ein alpines Abenteuer – das Wanderparadies Hochkönig ist ein Ort, der die Herzen der Wanderer höher schlagen lässt und unvergessliche Erinnerungen schafft.



DER KÖNIGSWEG

Am Königsweg umrunden Sie auf malerischen Wanderwegen die Region Hochkönig und haben dabei stets den Namensgeber, das imposante Hochkönigmassiv, im Blick. Die abwechslungsreiche Landschaft aus Felsformationen, Wäldern und Almwiesen entlang dieses Weitwanderweges führt Sie an zahlreichen Almen vorbei, die Sie mit ihren kulinarischen Genüssen aus heimischer Produktion verwöhnen. Ein Fest für alle Sinne! Das i-Tüpfelchen der Königswegwanderung, sozusagen die Krönung des Wanderurlaubs, ist eine Übernachtung auf der Hütte, wo Sie mit den letzten Sonnenstrahlen am Berg einschlafen und früh morgens von den ersten Sonnenstrahlen geweckt werden.

- ♥ 6x Übernachtung im 3* Hotel
- ♥ 6x Frühstück
- ♥ Gepäcktransfers zwischen den Unterkünften im Tal
- ♥ Bestens ausgearbeitete Routenbeschreibung
- ♥ Königsweg Wanderset (Wanderkarte, Trinkflasche, Wandernadel in Gold)

KONTAKT / BUCHUNG:

Hochkönig Tourismus GmbH
Am Gemeindeplatz 7 | 5761 Maria Alm
T +43 6584 20388
region@hochkoenig.at
www.hochkoenig.at

- ♥ HochkönigCard (kostenlose Nutzung von Wanderbus und Sommerbergbahnen)
- ♥ Hüttenübernachtung als besonders Highlight möglich

BUCHBARES ANGEBOT:

von Anfang Juni bis Mitte Oktober 2024

PREIS

im Doppelzimmer p.P.

AB € 699,-





PRONEBENALM

BESONDERES AUF UNSERER ALM:

Wir sind eine Hochkönig-Kräuteralm! Die atemberaubende Aussicht in das Bergdorf Mühlbach und auf das mächtige Hochkönigmassiv – ein Genuss! Tiroler Grauvieh, Esel, Schafe und Hasen verbringen den Sommer auf der Alm. Besonderheit: Vom Pauszbauer führt der „Weg der guten Gedanken“ auf einem romantischen Wanderweg auf die Pronebenalm.

ORT / SEEHÖHE / ÖFFNUNGSZEITEN:

Mühlbach am Hochkönig / 1.280 m
Anfang Juni bis Oktober
Montag Ruhetag
(Oktober Montag und Dienstag Ruhetag)

SO ERREICHEN SIE UNS:

- ♥ Vom Pauszbauer in Mühlbach 50 Min.
- ♥ Von der Kabinenbahn Karbachalm ca. 3 Std.
- ♥ Von der Hubertuskapelle St. Veit 1 Std.
- ♥ Von der Rettenebenalm St. Johann im Pongau 1 Std.

DIE ALMLEUT':

Familie Deutinger
Proneben 22
5505 Mühlbach
T +43 6467 7676 oder
T +43 664 5358 375
bauernhof@proneben.at
www.proneben.at



MITTERFELDALM

BESONDERES AUF UNSERER ALM:

Die Mitterfeldalm liegt auf der Sonnenterrasse des Hochkönigs in traumhafter Lage am Fuße der imposanten Mandlwände. Unsere Alm ist Ausgangspunkt herrlicher Wander- und Klettertouren und ist die letzte Einkehrmöglichkeit vor dem Hochkönig. Die Mitterfeldalm ist ein traditioneller Almbetrieb. 15 Milchkühe geben uns eine sehr wertvolle, schmackhafte Almmilch, die von uns selbst zu Käse, Sauermilch, Butter und Topfen verarbeitet wird. Unsere kulinarischen Spezialitäten werden für Sie frisch hergestellt.

ORT / SEEHÖHE / ÖFFNUNGSZEITEN:

Mühlbach am Hochkönig / 1.670 m
Mitte Mai bis Ende Oktober

SO ERREICHEN SIE UNS:

- ♥ Von Mühlbach ab Arthurhaus 40 Min.
- ♥ Von Werfen ab Gasthof Reitsamer Hof 3,5–4 Std.
- ♥ Von Bischofshofen, Gainfeldtal ab Parkplatz Seidlwiesen 3 Std.

DIE ALMLEUT':

Johann Holzmann
Reitsam 17a
5450 Werfen
T +43 664 6438 077
schartenbauer@aon.at
www.mitterfeldalm.at



20 LAGER

SCHWEIZERHÜTTE



BESONDERES AUF UNSERER ALM:

Wir sind eine Sennerei. Die frische Rohmilch wird hier zu schmackhaftem Käse verarbeitet. Unsere Spezialitäten sind Almjoghurt und Frischkäse. Jeden Donnerstag gibt es gegen Voranmeldung unser berühmtes Käsefondue.

Für die Kinder gibt es einen schönen Spielplatz und das Murmeltiergehege mit „Manfred und Fraufred“.

Ein Besuch in der Käseerei kann ideal mit einer gemütlichen Almwanderung verbunden werden.

ORT / SEEHÖHE / ÖFFNUNGSZEITEN:

Mühlbach am Hochkönig / 1.500 m
Mitte Mai bis Ende Oktober
Montag, Dienstag Ruhetag
Winter: Donnerstag geöffnet

SO ERREICHEN SIE UNS:

♥ Von Mühlbach ab Arthurhaus 5 Min.

DIE ALMLEUT':

Heidi Radacher
Mandwandstraße 110
5505 Mühlbach/Hkg.,
das Bergdorf der Tiere
T +43 6467 7202
heidemarie.radacher@gmail.com
www.arthurhaus.at



RIEDINGALM



BESONDERES AUF UNSERER ALM:

Nach einem Lawinenabgang im Jahr 1984 neu erbaute Almhütte im herkömmlichen Stil, gemütliche Almstube, Wasserfälle im Talschluss, ehemaliges Skispringerzentrum mit 3 Natursprungschancen. Ein ideales Wanderziel auch bei Schlechtwetter.

Traditionelle Milchkuhalm, zünftige Hüttenjause mit Speck, Bauernbrot und Käse von eigener Milch.

ORT / SEEHÖHE / ÖFFNUNGSZEITEN:

Mühlbach am Hochkönig / 1.370 m
Anfang Juni bis Ende September

SO ERREICHEN SIE UNS:

- ♥ Von Mühlbach ab Abzweigung Riedingtal 40 Min.
- ♥ Von Mühlbach ab Arthurhaus über einen schönen, ebenen Höhenwanderweg mit herrlichem Panorama 50 Min.

DIE ALMLEUT':

Familie Rupert und Anni Bergmüller
Grub 2 | 5452 Pfarrwerfen
T +43 664 9163 642
info@riedingalm.at
www.facebook.com/riedingalm





BRANDSTÄTTHÜTTE AM WIDDERSBERG

BESONDERES AUF UNSERER ALM:

Unsere naturbelassene Almhütte am Fuße des mächtigen Hochkönigs lädt alle Wanderer zu einer Rast und Stärkung mit selbst hergestellten Produkten ein – wie Käse, Speck, Bauernbrot, Butter, Bauernkräpfen, Kaiserschmarrn, eigener Hollunder- und Apfelsaft und unsere selbstgebrannten Schnäpse.

ORT / SEEHÖHE / ÖFFNUNGSZEITEN:

Mühlbach am Hochkönig / 1.540 m
Anfang Juni bis Mitte Oktober

SO ERREICHEN SIE UNS:

- ♥ Von Mühlbach ab Kopphütte über Widdersberg 40 Min.
- ♥ Von Mühlbach ab Arthurhaus übers Riedingtal 1,5 Std.
- ♥ Von Dienten ab Erichhütte über Stegmoosalm 2 Std.

DIE ALMLEUT':

Familie Schwarzenberger
Winkl 1
5500 Bischofshofen
T +43 664 2743 726 oder
T +43 664 5320 277



DIENTALM

BESONDERES AUF UNSERER ALM:

Natur und Almwirtschaft kann man auf der Dientalm hautnah erleben. Hier warten Kühe, Pferde, Schafe und ein Kleintiergehege mit Hasen, Ziegen und Enten. Ein Spielgelände und ein kleiner Gebirgsbach begeistern besonders die kleinen Gäste. Und die zünftige Jause mit hauseigenen Produkten schmeckt allen. Gäste können täglich ab 16.45 Uhr den AlMLEuten beim Melken zusehen und mithelfen.

ORT / SEEHÖHE / ÖFFNUNGSZEITEN:

Mühlbach am Hochkönig / 1.400 m
Ende Mai bis Ende September

SO ERREICHEN SIE UNS:

- ♥ Von Mühlbach oder Dienten ab Dientner Sattel 10 Min.
- ♥ Von Mühlbach ab Ledererbrücke über Weg 10a 1,5 Std.
- ♥ Von Mühlbach ab Gondelbahn-Bergstation Karbachalm über Tiergartenalm 1,5 Std.

DIE ALMLEUT':

Familie Nussbaumer
Rohrmoos 15/Dientalm 132
5505 Mühlbach
T +43 6467 7919 oder
T +43 664 3434 626
info@dientalm.at
www.dientalm.at



**2 ALMZIMMER
JE 2-4 PERSONEN**

KLINGELBERGALM



BESONDERES AUF UNSERER ALM:

Auf der idyllisch am Fuße des Schneebergs gelegenen Klingelbergalm in Mühlbach weiden Jungvieh und Pferde. Abseits von Hektik und Geschäftigkeit können regionale Käse- und Speck-Spezialitäten genossen werden. Dazu gibt es frisches, selbst gebackenes Brot, sodass einer guten Almjause nichts mehr im Wege steht.

ORT / SEEHÖHE / ÖFFNUNGSZEITEN:

Mühlbach am Hochkönig / 1.560 m
Juni bis Ende September
Ruhetage erfahren Sie beim
TVB Mühlbach +43 6584 2038 840

SO ERREICHEN SIE UNS:

- ♥ Von Mühlbach ab Karbachalm-Bergstation (Auffahrt mit der Kabinenbahn) 1 Std.
- ♥ Von Mühlbach ab Birgkar Gehzeit 45 Min.
- ♥ Von St. Veit ab Köcken über Schneeberg Gehzeit 2 Std.

DIE ALMLEUT':

Andreas und Lydia Weiß
Sonnhof, Dorfwerfen 154
5452 Pfarrwerfen
T +43 650 7207 220
T +43 650 9491 472
th.rettensteiner@sbjg.at



BÜRGLALM



BESONDERES AUF UNSERER ALM:

Unsere Almhütte aus dem Jahre 1912 wurde 2005 umgebaut. Dabei wurde besonders darauf geachtet, dass man „Altes“ mit „Neuem“ verbindet. Die von „Via Culinaria“ ausgezeichnete Küche punktet mit viel Selbstgemachtem: Köstliche Jausen, Spezialitäten, Mehlspeisen und unserem allseits bekannten Kaiserschmarrn. Wir sind eine der 16 Hochkönig-Kräuteralmen!

ORT / SEEHÖHE / ÖFFNUNGSZEITEN:

Dienten / 1.593 m
Anfang Juni bis Mitte Oktober
Freitag Ruhetag

SO ERREICHEN SIE UNS:

- ♥ Von Dienten ab Ortszentrum, Bäckerrei Bauer, über Plauderegg 1 Std.
- ♥ Von Dienten ab Hotel Übergossene Alm über Liebenaualm 1 Std.
- ♥ Von Mühlbach ab Kabinenbahn Karbachalm über Schneeberg 3 Std.
- ♥ Von Mühlbach ab Gasthof Birgkarhaus über Sunnhüttl 2 Std.
- ♥ An Lifttagen mit Bürglalmbahn

DIE ALMLEUT':

Familie Bürgler
Sonnberg 21a
5652 Dienten am Hochkönig
T +43 6461 426 oder
T +43 6461 380
info@buerglalm.at
www.buerglalm.at





KÖNIGSBERGALM

BESONDERES AUF UNSERER ALM:

Die Hütte ist großartig renoviert, und die Familie Hotter vom Lindlbauern in Dienten bemüht sich, ihren Gästen Freude mit den Alm- und Hofprodukten zu bereiten. Die schöne Aussicht zum Bernkogel, Sonnblick und Hocharn umrahmt diesen „Almerer“. Der Aufstieg ist für Jung und Alt leicht zu bewältigen.

ORT / SEEHÖHE / ÖFFNUNGSZEITEN:

Dienten / 1.325 m
Juli bis September

SO ERREICHEN SIE UNS:

- ♥ Von Dienten über Güterweg Lindl, dann am Forstweg (Schranken) 1 Std. (gemütlicher Aufstieg!)
- ♥ Von Dienten ab Ortszentrum über die Bürglam 3,5–4 Std.
- ♥ Von Dienten ab ehemaligem Sägewerk Feroli über die Jausenstation Ottino 2 Std. (teils unbefestigter Weg!)
- ♥ Von Lend kommend ab Sägewerk Feroli über Güterweg Lindl 2 Std.

DIE ALMLEUT':

Familie Elisabeth und Herbert Hotter
Lindlweg 14 | 5652 Dienten
T +43 6461 450 oder
T +43 664 9271 743
koenigsbergalm@aon.at
www.koenigsbergalm.at



MOOSALM

BESONDERES AUF UNSERER ALM:

Die Moosalm ist eine urige Hütte im Schwarzenbachtal, am Fuße des Ahornsteins. Erfrischungsgetränke und Produkte aus eigener Landwirtschaft (Brot, Butter, Käse, Speck) warten auf Sie. Frühstück auf Reservierung.

ORT / SEEHÖHE / ÖFFNUNGSZEITEN:

Dienten / 1.386 m
Anfang Juni bis Ende September

SO ERREICHEN SIE UNS:

- ♥ Von der ehemaligen Jausenstation Ottino 45 Min.

DIE ALMLEUT':

Sigi Pronebner
Schattau 9
5622 Goldegg
T +43 664 7501 6921
moosalm1386@gmail.com
www.moosalm.jimdo.com



1 LAGER UND 3 DZ

PICHLALM



BESONDERES AUF UNSERER ALM:

Wo die Liebe den Tisch deckt, schmeckt das Essen am Besten. Wir bieten herzhaftes Almjause, Kasprefknödel, Kräutersäfte, erfrischende Alm-Milch und frisch gebackenen Kuchen.

Donnerstags gibt's bei uns die beliebten Pinzgauer Bladl und Fleischkrapfen. Auf dem Weg zum Gipfelkreuz hört man die Murmeltiere pfeifen. Der von der Terrasse sichtbare Spielplatz wird bereichert durch unsere lieben Kleintiere. Zwergziege Zenzi & Co freuen sich, wenn sie gebürstet und gestreichelt werden. Gäste können gerne beim täglichen Melken auf der Alm zusehen.

Ein Herzenswunsch der Almleut ist es, dass die Pichlalm auch für Dich ein wundervoller, einzigartiger Ort mit vielen guten Erinnerungen werden darf!

ORT / SEEHÖHE / ÖFFNUNGSZEITEN:

Dienten am Hochkönig / 1.435 m
Mitte Juni bis Anfang Oktober
Freitag Ruhetag

SO ERREICHEN SIE UNS:

- ♥ Von Dienten ab Ortszentrum 1,5 Std.
- ♥ V. Hinterthal über Mußbachalm 2 Std.
- ♥ Der familienfreundliche Waldweg vom Filzensattel über Wurzeln, Stock und Stein ist ein besonderes Erlebnis. 30 min bis 1h – je nach Genussbedarf

DIE ALMLEUT':

Josef Rainer & Stefanie Schmidinger
Hochkönigstraße 87
5761 Maria Alm
T +43 650 3059 457
rainer.josef@sol.at
www.pichlhof-hinterthal.at

GABÜHELHÜTTE



BESONDERES AUF UNSERER ALM:

Urige gemütliche Almhütte, fast 300 Jahre alt, mit Milchkuhbetrieb. Die Produkte werden teils selbst bzw. in der Region erzeugt. Bei einer gemütlichen Rast genießen Sie den herrlichen Ausblick auf das Steinerne Meer und die höhere Almregion mit dem Hundstein.

ORT / SEEHÖHE / ÖFFNUNGSZEITEN:

Dienten / 1.620 m
Anfang Juni bis Anfang Oktober

SO ERREICHEN SIE UNS:

- ♥ Vom Filzensattel über den Forstweg (Gehzeit ca. 1-1½ Std.)
- ♥ Vom Dorf Dienten über die Jausenstation Grünegg – Sommereralm (Gehzeit ca. 2 Std.)
- ♥ Vom Dorf Dienten mit der Gabühelgondelbahn (immer Freitag geöffnet) direkt zur Hütte
- ♥ Von Maria Alm/Hinterthal mit der Hochmaisbahn (Do. und Sa. geöffnet) von der Bergstation zur Gabühelhütte ca. 10 Min.

DIE ALMLEUT':

Familie Klara Schwaiger
Berg 14
5652 Dienten
T +43 664 5983 402





AUERLALM

BESONDERES AUF UNSERER ALM:

Unsere Aueralm wurde 2013 als neue Almhütte errichtet und liegt wunderschön oberhalb vom Ort Hinterthal. Urig und gemütlich eingerichtet mit schöner Sonnenterrasse ist die Aueralm ein Juwel in der Region Hochkönig. Herrlicher Blick auf die umliegende Bergwelt mit Steinerne Meer und dem Hochkönigmassiv. Kulinarische Highlights: zünftige Almjause, Milchprodukte uvm. Aus eigener BIO Land- und Almwirtschaft. Jeden Sonntag und Montag gibt es gegen Voranmeldung ein besonderes Almfrühstück. Jeden Dienstag im Juli und August „Almyoga mit anschließendem Frühstück der besonderen Art“ nur mit Voranmeldung.



ORT / SEEHÖHE / ÖFFNUNGSZEITEN:

Maria Alm (Hinterthal) / 1.130 m
Juni bis Oktober, Donnerstag Ruhetag

SO ERREICHEN SIE UNS:

- ♥ Von Hinterthal Ortszentrum ca. 25 Min.
- ♥ Von Hinterthal über den alten Filzenweg ca. 45 Min.
- ♥ Vom Filzensattel ca. 30 Min.

DIE ALMLEUT':

Familie Maria und Andreas Rainer
Mußbachstraße 49
5761 Maria Alm
T +43 664 9717 311
a.rainer@sbg.at



2 DZ + EIN 6-BETTZIMMER



EGGERALM

BESONDERES AUF UNSERER ALM:

Urige, gemütliche Almhütte, fast 300 Jahre alt, mit Milchviehbetrieb. Die Produkte werden teils selbst bzw. in der Region erzeugt und den Gästen liebevoll aufgetischt. Bei einer gemütlichen Rast genießen Sie den herrlichen Ausblick auf's „Steinerne Meer“ und die höhere Almregion mit dem Hundstein.

ORT / SEEHÖHE / ÖFFNUNGSZEITEN:

Maria Alm / 1.200 m
Ende Mai bis Ende September
Dienstag Ruhetag



SO ERREICHEN SIE UNS:

- ♥ Von Maria Alm ab Parkplatz Hintermoos über den Almweg 45 Min.

DIE ALMLEUT':

Familie Fersterer
Hochkönigstraße 95
5761 Maria Alm
T +43 6584 8247 oder
T +43 664 2229 087
fersterer@eggerhof.info
www.eggerhof.info

GRIESSBACHALM



BESONDERES AUF UNSERER ALM:

Unsere Alm liegt im Wandergebiet Aberg, direkt am Weg zum Hundstein und ist ein beliebtes Ausflugsziel für Wanderer und Biker (offizielle Mountainbikestrecke, E-Bike Tankstelle). Kulinarisch verwöhnen wir mit Produkten aus eigener Landwirtschaft oder regionalen Anbietern. Besonders bekannt und beliebt sind unsere hausgemachten Kuchen u. Torten. Die Alm eignet sich ausgezeichnet für Feierlichkeiten, wie Geburtstage, Polterabende, Firmenfeiern usw. Mach dein Fest zum unvergessenen Erlebnis für dich und deine Gäste.

Wir bieten Übernachtungsmöglichkeit für 18 Personen (bitte um Voranmeldung).



ORT / SEEHÖHE / ÖFFNUNGSZEITEN:

Maria Alm / 1.550 m
Mitte Mai bis Anfang Oktober

SO ERREICHEN SIE UNS:

- ♥ Von Maria Alm über Christernreith 1 Std.
- ♥ Von Maria Alm ab Bergstation Doppelsesselbahn Hintermoos (3 mal die Woche) 1 Std.

DIE ALMLEUT':

Bettina & Christian Herzog
Griessbachwinkl 61 | 5761 Maria Alm
T +43 664 2142 820
info@griessbachalm.com
www.griessbachalm.com



3 LAGER

WASTLALM



BESONDERES AUF UNSERER ALM:

Die im Jahr 1928 erbaute und im Jahr 1989 renovierte Hütte hat im Kaminüberl Platz für ca. 35 Gäste. Vor der Hütte befindet sich eine schöne Aussichtsterrasse mit Blick zum Steinernen Meer. Mittwoch, Freitag und Sonntag: frische Bauernkrapfen. Jeden Sonntag ofenfrisches Bradl. Ripperl, Steak und Kasnockn auf Vorbestellung. Unsere Alm ist Mitglied der Hochkönig-Kräuteralmen.

ORT / SEEHÖHE / ÖFFNUNGSZEITEN:

Maria Alm / 1.414 m
Mitte Mai bis Anfang Oktober

SO ERREICHEN SIE UNS:

- ♥ Von Maria Alm ab Ortszentrum über Gasthof Christernreith ca. 2,5 Std.
- ♥ Von Unterberg über Gasthof Christernreith ca. 2 Std.
- ♥ Von Hintermoos über Thoraualm ca. 2 Std.
- ♥ Ab Gasthof Christernreith ca. 35 Min.
- ♥ Von Schwarzeckalm-Bergstation ca. 35 Min.

DIE ALMLEUT':

Kludia und Josef Geisler
Aberg 39
5761 Maria Alm
T +43 6584 2125 oder
T +43 664 8606 864
wastlalm@aon.at
www.schmiedfeld.at





ARBESREITALM / MITTERSTEGALM

BESONDERES AUF UNSERER ALM:

Unser sehr nachhaltiges, idyllisches Almparadies ist eine ÖKO-ALM, ein BIO-HEUMILCHBETRIEB und eine Kräuteralm der Region Hochkönig. Wir verwöhnen Sie mit Alm- und Hofspezialitäten von unserem Bio-Mitterstegen-Gut, aus denen wir viele regionale Köstlichkeiten zubereiten. Wunderschöner Blumenschmuck, großes Fischaquarium, Kräuterbeete, Milchkühe, Pferde, Ziegen und Hasen, Spielplatz umgeben diesen sonnigen Platz. Eine herrliche Aussichtsterrasse bietet Ausblick zum Hundstein und dem Hochkönigmassiv. Urm gemütlich ist es an regnerischen Tagen in unseren Almstüberln.



ORT / SEEHÖHE / ÖFFNUNGSZEITEN:

Maria Alm / 1.100 m

Öffnungszeiten und Ruhetage ersichtlich unter www.mitterstegen.at

SO ERREICHEN SIE UNS:

- Von Unterberg in Richtung Jetzbach – bis zur Viehsperre fahren – ab Parkplatz 35 Gehminuten oder auch per Bike
- Ab der Ortseinfahrt Hochkönigkroner Wanderweg Nr. 27 ca. 1 Std.
- Alle Wege sind über Rundwege erweiterbar!

DIE ALMLEUT':

Familie Angelika und Gerhard Perterer
 Jetzbach 16 | 5761 Maria Alm
 T +43 664 2119 943
mitterstegen@sbg.at
www.mitterstegen.at



POSTALM

BESONDERES AUF UNSERER ALM:

Genießen Sie den wunderschönen Ausblick auf das Steinerne Meer und riechen Sie die würzige Almluft auf unserer Sonnenterrasse! Lassen Sie sich von unseren hausgemachten Spezialitäten in urigem Ambiente verwöhnen. Spielplatz und Streichelzoo für Kinder!

ORT / SEEHÖHE / ÖFFNUNGSZEITEN:

Maria Alm / 900 m

Mittwoch Ruhetag

SO ERREICHEN SIE UNS:

- Von Maria Alm ab Ortszentrum 30 Min.

DIE ALMLEUT':

Familie Herzog Burgschwaiger
 Bachstraße 29 | 5761 Maria Alm
 T +43 664 4451 909
gasthof.hoerl gut@sbg.at
www.gasthof-hoerl gut.at



WEITERE ALMEN & HÜTTEN

mit Übernachtungsmöglichkeit

Erichhütte / 1.546 m
ÖAV-Sekt. Lend-Dienten
T +43 664 2643 553 (Hütte) oder
T +43 6584 7198 (Tal)
Mitte Mai bis Ende Oktober / 20 Lager

Matrashaus / 2.941 m / ÖTK
T A +43 6467 7566 (Hütte) oder
T D +49 8650 9847 33 (Tal)
www.matrashaus.at
Mitte Juni bis Anfang Oktober
12 Betten / 99 Lager

Statzer Haus siehe Seite 128

Mitterfeldalm / 1.670m
T +43 664 6438077
www.mitterfeldalm.at
Anfang Juni bis Ende Oktober / 25 Betten

Dientalm / 1.370m
T +43 6467 7919
www.urlaubambauernhof.at/de/
hoefe/dientalm
Mitte Mai bis Ende September / 17 Betten

Zachhofalm / 1.605m
T +43 6461 20056
www.zachhofalm.at, Anfang Juni bis
Anfang Oktober / 29 Betten

Grießbachalm / 1.550m
T +43 664 2142820
www.grießbachalm.com
Ende Mai bis Anfang Oktober / 18 Betten

KLETTERN & BERGSTEIGEN

Hochkönig Hauptanstieg
Ausgangspunkt: Arthurhaus.
12 Stunden. 18km. Alpine Tour, gute
Kondition und Ausdauer erforderlich.

Das Leben ist Schön. Klettern.
Torsäule/ VI+/ 400m
Ausgangspunkt: Mitterfeldalm

Grandlspitz-Klettersteig
Hochkönig / Schwierigkeitsgrad C/D
Ausgangspunkt: Erichütte/Dienten
T +43 6584 20388

REGION HOCHKÖNIG

Allgegenwärtig im Urlaub ist der Hochkönig, der nicht umsonst seinen Namen trägt: Mit fast 3.000m ist er einer der höchsten Felsriesen der Nördlichen Kalkalpen. Wie ein König thront er über den Wiesen, Almen und Wäldern der Region und man kann sich seines Einflusses kaum entziehen. So ist es kaum verwunderlich, dass sich viele Sagen um sein Haupt und seine Krone ranken – all dies macht ihn zu einem der berühmtesten Berge weit und breit. Als Krönung Ihres Wanderurlaubs können Sie sich mit einer von einem staatlich geprüften Bergführer geführten Besteigung des Hochkönigs die „Königskrone“ aufsetzen. Und direkt auf seinem Haupt, nämlich im Matrashaus auf 2.941m übernachten. Bei passendem Wetter ein Sonnenunter- und -aufgang inklusive, bevor es nach dem Frühstück wieder zurück zu Tale geht.



6 HOCHKÖNIG PANORAMAWEG

Immer am Fuße des imposanten Hochkönigs entlang führt einer der großartigsten Panoramawege der Ostalpen und eine der schönsten Etappen des Königsweges und des Salzburger Almenweges über malerische Almböden und durch schroffe Täler.

Tipp: Legen Sie bei den Rieding Wasserfällen eine erfrischende Pause ein.

T +43 6584 2038 8 | www.hochkoenig.at

Start: Arthurhaus | **Ziel:** Erichhütte bzw. Bushaltestelle Parkplatz Erichhütte

Einkehr: Arthurhaus T +43 6467 7202 | Windraueggalm T +43 664 2820 236

Riedingalm T +43 664 9163 642 | Widdersbergalm T siehe Seite 99

Erichhütte T +43 664 2643 553

Dientalm T +43 6467 7919 oder +43 664 3434 626

Mittereggalm T +43 699 7053 764 oder +43 676 3409 737

Stegmoosalm T +43 664 5108 546



TIPP: WANDERBUS

Der Hochkönig Wanderbus bringt Sie ganz entspannt zum Ausgangspunkt Ihrer Wanderung oder Tagestour. Lassen Sie Ihr Auto rasten und nutzen Sie die zahlreichen Verbindungen zwischen Saalfelden, Maria Alm, Dienten, Mühlbach, Arthurhaus und Bischofshofen.

Anfang Mai bis Ende Oktober 2024 (lt. Fahrplan)

T +43 6584 2038 8 | www.hochkoenig.at



KONTRAST- REICH

PINZGAUER SAALACHTAL

SAMSTAG, 22. JUNI

Saalfelden Leogang

Sonnenwende, Berge in Flammen
Sonnenwendfest am Ritzensee und Berge in Flammen!

Kontakt: Saalfelden Leogang
T +43 6582 7066 0
www.saalfelden-leogang.com

SAMSTAG, 22. JUNI

Lofer

**Musikalische Wirtshausroas zu
Sunnawend mit Bergfeuer**

Kontakt: Salzburger Saalachtal
T +43 6588 8321 0
www.lofer.com

SONNTAG, 23. JUNI

Lofer

**Musikalische Almenwelt Lofer
mit Weisenbläsertreffen**

Kontakt: Almenwelt Lofer
T +43 6588 84500
www.wanderalm-lofer.com

SCHROFFE KALKKRIESEN UND SANFTE GRASBERGE

Spektakuläre Klammen, fantastische Kletterrouten und malerische Almen begeistern im Wanderparadies.

www.lofer.com

www.saalbach.com

www.saalfelden-leogang.com

TIPP: 12. JULI BIS 6. SEPTEMBER

Saalfelden Leogang

ALM:KULTUR – Tradition trifft Moderne

Unter diesem Motto werden wöchentlich am Freitag Kunst- und Kulturprojekte auf den umliegenden Almen veranstaltet. Von Konzerten bis hin zu diversen Workshops werden die Almen zu Kultur-Hotspots zwischen Brauchtum und Zukunftsmusik.

Kontakt: Saalfelden Leogang
T +43 6582 7066 0
www.saalfelden-leogang.com/almkultur



SONNTAG, 30. JUNI

Lofer

Musikalische Almenwelt Lofer

Kontakt: Almenwelt Lofer
T +43 6588 8450
www.wanderalm-lofer.com

SONNTAG, 28. JULI

Lofer

Almmesse der Stoaberger

Kontakt: Salzburger Saalachtal
T +43 6588 8321 0, www.lofer.com

SONNTAG, 25. AUGUST

Lofer

Musikalische Almenwelt Lofer zum Bauernherbst

Kontakt: Almenwelt Lofer
T +43 6588 8450
www.wanderalm-lofer.com

2. JULI BIS 27. AUGUST, 20 Uhr

Saalfelden Leogang

Seekonzerte Ritzensee Saalfelden

Jeden Dienstag am Museumsplatz Ritzensee, im Juli spielt die Eisenbahner Stadtkapelle und im August die Bürgermusik Saalfelden.

Kontakt: Saalfelden Leogang
T +43 6582 7066 0
www.saalfelden-leogang.com

WEITERE HIGHLIGHTS

Saalfelden Leogang

22. bis 25. August **44. Jazzfestival Saalfelden** mit „We Hike Jazz“-Wanderungen & Almkonzerten

Info: www.jazzsaalfelden.com

Saalbach Hinterglemm


17. und 18. August
Saalbach Trail & Skyrace
Info: www.saalbach.com




 Salzburger Almsommer-Hütten ohne Nächtigung

 Salzburger Almsommer-Hütten mit Nächtigung


 Weitere Almen und Hütten mit Nächtigung

 Seil- und Sesselbahn mit Sommerbetrieb

 Arnoweg

 Via Alpina

 Jakobsweg

 Jakobsweg

 Pinzgauer Marienweg

01, 01A, 02A, 10

01 Nordalpenweg

02A Zentralalpenweg (Variante)

10 Rupertiweg

7 Saalachtaler Höhenweg

(siehe Seite 128)

8 Erlebnis-Landschaftsweg

(siehe Seite 129)

9 Home of lässig Walk

(siehe Seite 129)

Kranzacke

7

9

7

9

9

9

9

9

9

9

9

9

9

9

9

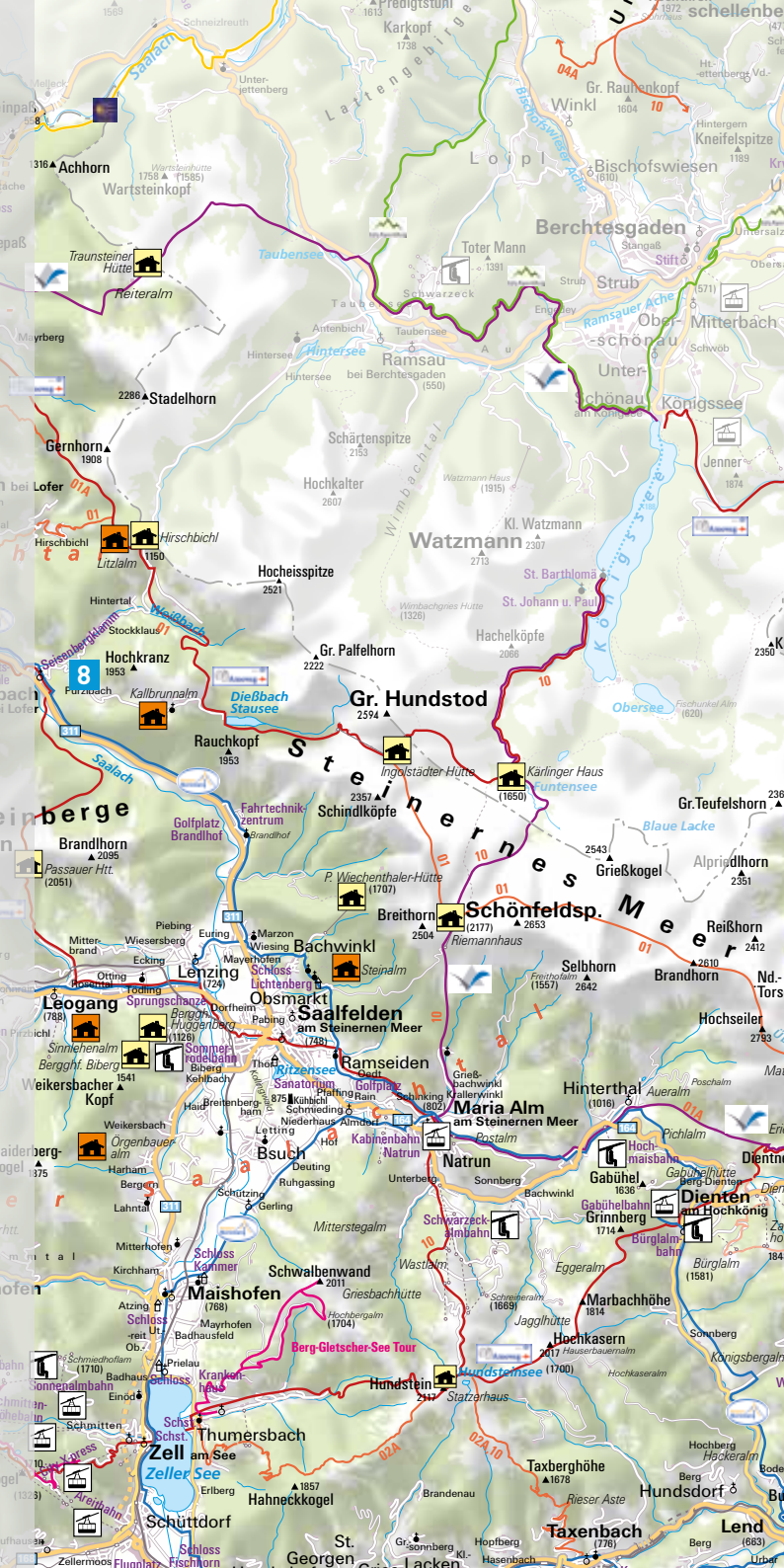
9

9

9

9

9



Geographical Features:

- Lakes:** Taubensee, Hintersee, Dießbach Stausee, Zeller See, Ritzensee, Saalfelder See, Maria Alm, Zeller See.
- Mountains:** Watzmann (2307m), Gr. Hundstod (2594m), Gr. Palfelhorn (2222m), Hochkalter (2607m), Schärtenspitze (2153m), Hochzeisspitze (2521m), Hochkranz (1953m), Gr. Hundstod (2594m), Schindlköpfe (2357m), Gr. Teufelshorn (2368m), Grieskogel (2543m), Brandhorn (2095m), Weikersbacher Kopf (1541m), Maishofen (1768m), Hochkasern (1700m), Taxberghöhe (1678m).
- Towns and Villages:** Berchtesgaden, Ramsau, Leogang, Zell am See, Thumersbach, Schüttdorf, St. Georgen, Taxenbach, Lend, Dienten, Maria Alm, Natrun, Ramseiden, Saalfelden, Bachwinkl, Lenzing, Obsmarkt, Ritzensee, Barchwinkl, Hinterthal, Aueralm, Pichlalm, Dienten am Hochkönig, Bürglalm, Marbachhöhe, Hochkasern, Hundstein, St. Georgen, Taxenbach, Lend.
- Transportation:** B1, B2, B3, B4, B5, B6, B7, B8, B9, B10, B11, B12, B13, B14, B15, B16, B17, B18, B19, B20, B21, B22, B23, B24, B25, B26, B27, B28, B29, B30, B31, B32, B33, B34, B35, B36, B37, B38, B39, B40, B41, B42, B43, B44, B45, B46, B47, B48, B49, B50, B51, B52, B53, B54, B55, B56, B57, B58, B59, B60, B61, B62, B63, B64, B65, B66, B67, B68, B69, B70, B71, B72, B73, B74, B75, B76, B77, B78, B79, B80, B81, B82, B83, B84, B85, B86, B87, B88, B89, B90, B91, B92, B93, B94, B95, B96, B97, B98, B99, B100.

WANDERN OHNE GEPÄCK – SAALACHTALER HÖHENWEG

Wildromantisch und abwechslungsreich gibt der Saalachtaler Höhenweg die schönsten Seiten der Region preis.

Auf der ersten Etappe von Saalfelden nach Leogang wird man vom leisen Plätschern der Leoganger Ache begleitet. Auf den Spuren der Bergknappen führt der zweite Tag durch das Schwarzleotal über das Spielbergtörl zum Kohlmais- oder Reiterkogel. Von hier aus kann man mit der Seilbahn den Abstieg ins Glemmtal verkürzen. Der dritte Tag startet und endet mit einer Seilbahnfahrt: Vom Zwölfkogel geht es entlang des Panoramaweges bis zum Schattberg. Die Aussicht auf die Dreitausender der Hohen Tauern und die Gipfel der Kitzbüheler Alpen ist einzigartig.

Talauswärts geht es auf Etappe vier am Saalachtaler Höhenweg bis nach Viehhofen, bevor man den letzten Tag fulminant beendet: Nach der Wanderung über den Alpenrosenweg zum Biberg geht es rasant mit der Sommerrodelbahn nach Saalfelden zurück.

BUCHBARES ANGEBOT:

Mitte Juni bis Mitte September 2024

- ♥ Übernachtungen – 5 Wandertage, insgesamt ca. 68 km, ca. 28 Stunden Gehzeit
- ♥ Saalfelden – Leogang – Saalbach Hinterglemm – Viehhofen – Saalfelden
- ♥ Routenbeschreibung, Wanderkarte, Wandernadel, Wandersocken und Wanderstock
- ♥ Tickets für die Bergbahnen
- ♥ Ticket für die Sommerrodelbahn
- ♥ Gepäcktransfer

PREIS:

6 Nächte HP in Gasthof/Hotel ***

AB € 809,- pro Person im DZ

DELUXE VARIANTE:

im Ritzenhof – Hotel & Spa am See****s bei An- und Abreise in Saalfelden, sonst 3* Hotels plus eine vitalisierende Beinmassage (25 Min.) zum Abschluss der Wanderung

AB € 1.045,- pro Person im DZ

KONTAKT / BUCHUNG:

Saalfelden Leogang Touristik GmbH
T +43 6582 7066 0
reiseservice@saalfelden-leogang.at
www.saalfelden-leogang.com



FAMILIEN ERLEBNIS PAUSCHALE

Eine Urlaubsbuchung, in der bereits alle Highlights der Region mit enthalten sind? Das gibt es in Saalfelden Leogang mit der Saalfelden Leogang Card – dem Schlüssel zur Bergwelt! Mit der kostenlosen Gästekarte können Sie täglich mit Ihren Lieben die Lifte der Region zu den besten Attraktionen nutzen. Nach den anstrengenden Wanderungen nutzen Sie eines der drei Erlebnisbäder zum Abkühlen.

Was die Saalfelden Leogang Card sonst noch zu bieten hat? Ein kostenloses Vitalprogramm, einen lehrreichen Kräuterworkshop, ein spannendes Kinderprogramm und noch vieles mehr!

Die Familien Erlebnis Pauschale hält viele kleine Abenteuer für Sie bereit!

BUCHBARES ANGEBOT:

Anfang Mai bis Anfang Oktober 2024

KONTAKT / BUCHUNG:

Saalfelden Leogang Touristik GmbH
T +43 6582 7066 0
reiseservice@saalfelden-leogang.at
www.saalfelden-leogang.com

- 7 Übernachtungen in der gewünschten Kategorie
- Inklusive Saalfelden Leogang Card:
 - Täglich eine freie Berg- und Talfahrt mit den Kabinenbahnen in Leogang und den Bergbahnen in Saalbach Hinterglemm
 - Täglich unbegrenzte freie Berg- und Talfahrt mit dem Sessellift am Biberg
 - Wöchentl. Sommer Erlebnis Programm
 - Inklusive öff. Verkehr im Pinzgau (Bus und Bahn) und täglich unbegrenzte Nutzung des Stadtbus Saalfelden (Nr. 61 und 62)
 - Ein Eintritt in das Museum Schloss Ritzten sowie das Bergbaumuseum Leogang
 - Ermäßigungen bei Partnerbetrieben

PREIS:

7 Nächte | Übernachtung mit Frühstück oder HP in Pensionen, Hotels oder Ferienwohnungen in der gewünschten Kategorie. Kinder bis 5 Jahre – Unterkunft frei.

AB € 598,-



HOCHALM



BESONDERES AUF UNSERER ALM:

Gemütlich, ohne Stress, ein paar schöne Stunden in den Bergen erleben. Klaus' Hütte ist schon seit Jahren bekannt für viele Köstlichkeiten, darunter die frisch gebrutzelten Kasknödel, den fluffigen Kaiserschmarrn und das allseits beliebte Bergfrühstück. Die gemütliche Rast beim Kachelofen, in der Stube oder auf der Sonnenterrasse machen diese traditionelle Einkehr auf der Hochalm weit über die Grenzen hinaus bekannt.

ORT / SEEHÖHE / ÖFFNUNGSZEITEN:

Unken-Heutal / 1.460 m
Anfang Juni bis Ende Oktober und
Weihnachten bis Ostern, MO & DI Ruhetag



SO ERREICHEN SIE UNS:

- ♥ Von Unken-Heutal P1 über Forstweg ca. 1–1,5 Std.
- ♥ Von Unken-Heutal P2 über Wanderweg ca. 1 Std.
- ♥ Von Unken-Dorfmitte ab Kirchenwirt über Wetterkreuz ca. 4 Std.
- ♥ Von Grenzstraße Melleck, Parkplatz erste Kehre über Steinbachgraben und Rosskar ca. 4,5 Std.

DI ALMLEUT':

Familie Nikolaus Vitzthum
Heutalstraße 113 | 5091 Unken
T +43 664 4533 666
info@hochalm-unken.at
www.hochalm-unken.at

KECHTALM



BESONDERES AUF UNSERER ALM:

Das einzigartige Panorama mit dem wunderbaren Rundblick auf die Bergwelt und unsere urige Hütte laden ein, gemütliche Stunden auf der Alm zu verbringen. Zeit zum Genießen auf der Kechtalm, die zu Ehren der Familie nach dem Erbhof benannt ist. Wir sind bemüht, unsere Gäste mit regionalen und hausgemachten Spezialitäten zu verwöhnen.

ORT / SEEHÖHE / ÖFFNUNGSZEITEN:

Unken – Almenwelt Lofer / 1.530 m
Ganzjährig offen außer April & Nov.



SO ERREICHEN SIE UNS:

- ♥ Von Lofer-Loderbichl (Bergstation der Almbahn 1), ab Loderbichl über Wasserfallweg ca. 1,5 Std.
- ♥ Ab Unkenberg über Unkenberger Mähder ca. 2 Std.
- ♥ Von Lofer ab Ortszentrum über Bräugföllalm ca. 3 Std.
- ♥ Über die Mautstraße zur Loferer Alm, ab Gasthof Schönblick über Schwarzeck 30 Min.

DI ALMLEUT':

Familie Flatscher
Unkenberg 154 | 5091 Unken
T +43 676 6974 990
info@kechtalm.com
www.kechtalm.com



LITZLALM

BESONDERES AUF UNSERER ALM:

Diese urige Almhütte liegt im Salzburger Saalachtal und verwöhnt die Gäste mit selbst gemachten Produkten. Eine beliebte Mountainbike-Strecke führt direkt daran vorbei.

DIE ALMLEUT':

Christian Hochwarter
Unterweissbach 19/8
5093 Weißbach bei Lofer
T +43 664 530 84 43

ORT / SEEHÖHE / ÖFFNUNGSZEITEN:

Weißbach bei Lofer / 1.310 m

Juni bis Oktober

Montag Ruhetag

SO ERREICHEN SIE UNS:

- Von Weißbach bei Lofer ab Hirschbichl ca. 30 Min.



KALLBRUNNALM

BESONDERES AUF UNSERER ALM:

Unsere Jausenstation liegt mitten auf der Kallbrunnalm, eingebettet von einer grandiosen Bergwelt im Naturpark Weißbach. Unsere gemütliche Terrasse lädt zum Verweilen und Genießen ein. Nach einer Berg- oder Wandertour verwöhnen wir Sie gerne mit Pinzgauer Schmankerln und hausgemachten Kuchen. Beliebt sind unsere selbstgesammelten Kräuterteemischungen und unser hausgemachter Zirbenschnaps. Direkt an unserem Kaser führt eine gut ausgebaute Mountainbikestrecke vorbei.

ORT / SEEHÖHE / ÖFFNUNGSZEITEN:

Weißbach / 1.454 m

Pfingsten bis Ende Oktober

SO ERREICHEN SIE UNS:

- Von Weißbach ab Parkplatz Pürzelbach 1,5 Std.
- Von Weißbach ab Parkplatz Hintertal 2 Std.
- Auf Anfrage Almtaxi ab Weißbach

DIE ALMLEUT':

Maresi Herbst und Thomas Krüger
Pürzelbach 29
5093 Weißbach bei Lofer
T +43 664 23 57 419
info@kallbrunnalm.de
www.kallbrunnalm.de



STEINALM



BESONDERES AUF UNSERER ALM:

Die Steinalm liegt auf 1.268 m Seehöhe im wunderschönen Steinernen Meer bei Saalfelden mit abwechslungsreichen, prachtvollen Almwiesen. Eine herrliche Aussicht sowie hausgemachte Produkte und ein Streichelzoo erwarten Sie.

ORT / SEEHÖHE / ÖFFNUNGSZEITEN:

Saalfelden / 1.268 m
Mai bis Juni (Mo. u. Di. Ruhetag)
Juli bis September (Di. Ruhetag)
Oktober (Fr., Sa., So. geöffnet)

SO ERREICHEN SIE UNS:

- ♥ Von Saalfelden ab Bachwinkel über Clessinsperre 1,5 Std.
- ♥ Von Saalfelden ab Bürgerau über Einsiedelei (kurzer, schwieriger Steig) 1,5 Std.
- ♥ Von Saalfelden ab Bürgerau über Heidensperre (trittsicher) 2,5–3 Std.
- ♥ Von Saalfelden ab Bachwinkel über Peter-Wiechenthaler-Hütte (trittsicher) 4,5 Std.
- ♥ Von Saalfelden ab Bürgerau über Kühloch (Naturlehrpfad) 1 Std.

DIE ALMLEUT':

Familie Gruber
Letting 1 | 5760 Saalfelden
T +43 676 7873 589
steinalm@steinalm.at
www.steinalm.at



ÖRGENBAUERNALM



BESONDERES AUF UNSERER ALM:

Nach einer Wanderung von ca. 90 Minuten erwartet Sie eine liebe, urige Almhütte mit großartiger Aussicht auf den ganzen Talkessel. Von hier aus hat man alles im Überblick. Mit einem Kinderwagen kommt man ebenfalls problemlos auf die Alm, und auch bei schlechtem Wetter ist diese Wanderung ein guter Tipp! Kulinarisches: selbst gemachtes Brot, Speck, geselchtes Rindfleisch, Wurst, Kasknödel ... Jeden Samstag gibt's Pinzgauer Blad'l'n – bitte um Vorbestellung!

ORT / SEEHÖHE / ÖFFNUNGSZEITEN:

Saalfelden / 1.330 m
Mitte Mai bis 26. Oktober Samstag und Sonntag
Mitte Juli bis Anfang September –
Mittwoch bis Sonntag

SO ERREICHEN SIE UNS:

- ♥ Von Saalfelden-Harham ab Schranken auf Forstweg 1,5 Std.

DIE ALMLEUT':

Familie Hörl
Ruhgassing 3 | 5760 Saalfelden
T +43 676 9313 885 oder
T +43 676 9313 886
www.facebook.com/oergenbauernalm





SINNLEHENALM

BESONDERES AUF UNSERER ALM:

Auf unserer idyllischen Alm können Sie den Ausblick über Leogang und auf die Leoganger Steinberge genießen. Zur Stärkung gibt es eine Almjause mit selbst gemachtem Brot, Speck, Käse und Wurstwaren und kleine warme Gerichte aus regionaler Landwirtschaft. Verkauf von verschiedenen Käsesorten vom Sinnlehenhof. Für Kinder gibt es einen Kinderspielplatz und einen Streichelzoo mit Ziegen, Hasen und Hühnern.

ORT / SEEHÖHE / ÖFFNUNGSZEITEN:

Leogang / 950 m
Öffnungszeiten laut Website

SO ERREICHEN SIE UNS:

- ♥ Von Leogang ab Ortsmitte zur Sinnlehenalm 25 Min.
- ♥ Vom Sinnlehenhof – von Saalfelden kommend nach ca. 5 km bei Bushaltestelle Hirnreit/Stadtbauernsiedlung links 1 km bis zum Parkplatz Sinnlehenhof – von dort 20 Min. zu Fuß.

DIE ALMLEUT':

Familie Monika und Simon Scheiber
Sonnberg 183
5771 Leogang
T +43 664 7506 6650
scheiber@sinnlehenalm.net
www.sinnlehenalm.net



SAALALM

BESONDERES AUF UNSERER ALM:

Die über 200 Jahre alte, urige Knappenhütte wurde 1989 renoviert und ist seither ein beliebtes Ausflugsziel für Alt und Jung. Nach einer gemütlichen, leichten Wanderung von ca. einer halben Stunde (ab Lindlingalm), empfehlen wir unsere Almschmankerln, wie z. B.: Kasnocken, Jaganocken, Kaiserschmarrn, Brettljause. Und so gestärkt hat man die Möglichkeit zu einer ausgedehnten Wanderung.

ORT / SEEHÖHE / ÖFFNUNGSZEITEN:

Saalbach-Hinterglemm / 1.447 m
Mitte Mai bis Ende September

SO ERREICHEN SIE UNS:

- ♥ Von Saalbach-Hinterglemm ab Talchluss Lengau über die Lindlingalm 1 Std.

DIE ALMLEUT':

Anita Wallner
Zenzfeld 8 | 5751 Maishofen
T +43 664 5756 922
a.h.wallner@sbg.at
www.saalalm.at

LINDLALM



BESONDERES AUF UNSERER ALM:

Die Lindlalm ist eine kulinarische Alm und bekannt für die herzhaften Schmanckerln. Brot, Speck, Würste, Grammel-schmalz, Aufstriche, Knödel und Alm-wuzl (Kaiserschmarrn) erfreuen jedes Wanderherz.

ORT / SEEHÖHE / ÖFFNUNGSZEITEN:

Spielberg-Leogang / 1.500 m
10. Juni bis Mitte Oktober

SO ERREICHEN SIE UNS:

- ♥ Von Leogang ab Ortsteil Hütten 2,5 Std.
- ♥ Von Leogang ab Anfahrtstube 1,5 Std.
- ♥ Über Asitz Saalachtaler Höhenweg 3,5 Std.

DIE ALMLEUT':

Familie Alois und Theresia Schuster
Pfaffing 6 | 5760 Saalfelden
T +43 664 1268 396

PANORAMA-ALM



BESONDERES AUF UNSERER ALM:

Direkt an der Mountainbike-Strecke (Kohlmais-Schönleiten-Leogang) und zahlreichen Wanderrouten gelegen, ist die Alm idealer Ausgangspunkt für verschiedene Bergaktivitäten. Wir servieren Ihnen Pinzgauer Spezialitäten und Schmanckerln.

ORT / SEEHÖHE / ÖFFNUNGSZEITEN:

Saalbach-Hinterglemm / 1.650 m
Sommer

SO ERREICHEN SIE UNS:

- ♥ Von Saalbach ab Ortszentrum 1 Std.

DIE ALMLEUT':

Tanja und Alexander Röck
Bergerkreuzweg 214
5753 Saalbach
T +43 664 5049 015 oder
T +43 664 1084 440
info@panorama-alm.at
www.panorama-alm.at





REITERALM

BESONDERES AUF UNSERER ALM:

Über den großzügig angelegten Heilkräuter- und Alpenblumenweg wandern Sie zur Reiteralm. In der Almhütte, errichtet im Jahre 1771, wird bei Gelegenheit traditionell auf offener Feuerstelle mit regionalen Produkten und nach alten Rezepten gekocht. Weiters können Sie hier, angeregt durch den Kräuterweg, Produkte wie Tee, Tinkturen und Salben der Firma „TEH“ (Trad. Europ. Heilkräuterkunde) erwerben.

ORT / SEEHÖHE / ÖFFNUNGSZEITEN:

Saalbach-Hinterglemm / 1.544 m

SO ERREICHEN SIE UNS:

- ♥ Von Saalbach ab Ortszentrum über Seigalm 2 Std.
- ♥ Von Hinterglemm ab Ortszentrum über Pfefferalm 1,5 Std.
- ♥ Von Hinterglemm ab Ortszentrum mit der Reitkogelbahn 30 Min.

DIE ALMLEUT':

Familie Anton und Tanja Kees
 Unterreitweg 210
 5754 Hinterglemm
 T +43 676 8479 8330 3 oder
 T +43 676 8479 8330 2
 toni@saalbach.net
 www.reiteralm-saalbach.at



PFEFFERALM

BESONDERES AUF UNSERER ALM:

Die Pfefferalm ist eine fast 300 Jahre alte Hütte, die über die Jahrhunderte nichts von ihrem ursprünglichen Charakter eingebüßt hat. Mit uriger, gemütlicher Atmosphäre, kinderfreundlich, Kleintiere, in Liftnähe gelegen – leicht erreichbar, ganztägig Küche.

ORT / SEEHÖHE / ÖFFNUNGSZEITEN:

Saalbach-Hinterglemm / 1.360 m
 Ende Mai bis Ende Oktober

SO ERREICHEN SIE UNS:

- ♥ Von Hinterglemm über Forellenhof 1 Std.

DIE ALMLEUT':

Herr Alois Riedtsperger
 Pfefferweg 119 | 5754 Hinterglemm
 T +43 664 5040 647
 info@pfefferalm.at
 www.pfefferalm.at



HACKLBERGALM



BESONDERES AUF UNSERER ALM:

Die urige Almhütte ist Knotenpunkt für Wanderer und Biker zugleich. Direkt am Hacklbergtrail gelegen, kehren hier sowohl Anhänger der Höhen- wie Tiefenmeter zum Verweilen und Genießen ein. Wanderer können nach der Auffahrt mit dem Schattberg X-Press oder der Westgipfelbahn zwischen verschiedenen Touren zur Alm wählen oder auf ihrem Abstieg vom Pinzgauer Spaziergang/Panoramaweg den Tag hier bei kühlen Getränken, selbstgemachten Spezialitäten oder süßen Mehlspeisträumen ausklingen lassen.

ORT / SEEHÖHE / ÖFFNUNGSZEITEN:

Saalbach-Hinterglemm / 1.750 m
Juni bis Ende September



SO ERREICHEN SIE UNS:

- ♥ Von Hinterglemm ab Zwölferkogel-Parkplatz über Schwarzenbacher Graben 2 Std.
- ♥ Von Hinterglemm nach Auffahrt mit der Westgipfelbahn 1 Std.
- ♥ Von Saalbach ab Schattberg X-Press über Westgipfel 2 Std.
- ♥ Von Zell am See ab Schmittenhöhe über den Pinzgauer Spaziergang 5,5 Std.
- ♥ Von Hinterglemm ab Zwölferkogel über den Panoramaweg 5,5 Std.

DIE ALMLEUT':

Familie Buchner
Hacklberg 1 | 5722 Niedernsill
T +43 676 8442 4660 0 oder
T +43 676 8442 4660 4
hacklbergalm@sbg.at

HUBERALM/MEDALALPE



BESONDERES AUF UNSERER ALM:

Die urige Blockholzhütte bietet jedem Gast eine tolle Alm-Atmosphäre. Wanderer können nach Auffahrt mit dem Westgipfel oder Schattberg X-Press auf verschiedenen Touren unsere Alm entdecken, Biker können über den Hubertrail zur Hütte gelangen und ihre Touren mit einer Almjause aus der eigenen Produktion bzw. aus der Region ausklingen lassen.

ORT / SEEHÖHE / ÖFFNUNGSZEITEN:

Saalbach-Hinterglemm / 1.406 m
Anfang Juli bis Ende September
Freitag Ruhetag

SO ERREICHEN SIE UNS:

- ♥ Von Hinterglemm über die Westgipfel Talstation über Schwarzacher Graben 1,5 Std.

- ♥ Von Hinterglemm nach Auffahrt mit der Westgipfelbahn 2,5 Std.
- ♥ Von Saalbach ab Schattberg X-Press über Westgipfel 3 Std.
- ♥ Von Hinterglemm über Zwölferkogel Mittelstation 1,5 Std.
- ♥ Von Hinterglemm über Zwölferkogel Seekar 3,5 Std.

DIE ALMLEUT':

Familie Petra und Günther Stöckl
Pölsen 21 | 5723 Uttendorf
T +43 664 1034 266
urlaub@almhuette-saalbach-hinterglemm.com
www.almhuette-saalbach-hinterglemm.com



10 BETTEN



SALZBURGER
LAND

PILGERN IM SALZBURGER- LAND

DEM ALLTAG ENTFLIEHEN

PILGERN.SALZBURGERLAND.COM

WEITERE ALMEN & HÜTTEN

mit Übernachtungsmöglichkeit

Asteralm / 1.400 m

T +43 6541 6501
www.asteralm.at
Anfang Juni bis Anfang Oktober
4 Betten

Bergstadt / 1.450 m

T +43 6541 7658
www.bergstadl.at
Ende Juni bis Ende September
32 Betten

Berggasthof Biberg / 1.443 m

T +43 664 3378 567
www.berggasthof-biberg.eu
27 Betten / 24 Lager

Hecherhütte / 1.250 m

T +43 6542 68586
www.hecherhuette.com
Juli bis Ende September / 35 Betten

Hintermaisalm / 1.350 m

T +43 6541 6488
www.erlebnisalm.at
Anfang Juli bis Ende September
ca. 58 Betten

Bergheim Hirschbichl / 1.153 m

nur Nächtigung
Anmeldung erforderlich unter
T +43 6582 8347
info@hirschbichl.at
www.hirschbichl.at
Anfang Mai bis Mitte Oktober
20 Betten / 27 Lager

Berggasthof Huggenberg / 1.120 m

T +43 6582 7349 7
www.huggenberg.at
Mitte Mai bis Anfang Oktober
20 Betten

Ingolstädter Haus / 2.119 m

DAV-Sekt. Ingolstadt
T +43 6582 8353 (Hütte) oder
T +43 664 8465 629 (Tal)
www.ingolstaedter-haus.de
Anfang Juni bis Oktober
25 Betten / 90 Lager

Kärlinger-Haus / 1.638 m

DAV-Sektion Berchtesgaden,
T D +49 8652 6091 010 (Hütte) oder
T D +49 8650 513
www.kaerlingerhaus.de
1. Juni bis Mitte Oktober
54 Betten / 182 Lager

Passauer Hütte / 2.051 m

DAV-Sektion Passau
T +43 680 5072 624
www.passauer-huette.at
Ende Juni bis Anfang Oktober
43 Lager

Peter-Wiechenthaler-Hütte / 1.752 m

ÖAV-Sektion Saalfelden
T +43 6582 7348 9 (Hütte) oder
T +43 664 9544 822 (Mobil)
info@weichenthaler-huette.at
www.alpenverein.at/saalfelden
Mai bis Oktober
25 Betten / 30 Lager

Riemannhaus / 2.177 m

DAV-Sekt. Ingolstadt
T +43 6582 7330 0 oder
T +43 664 3575 284
www.riemannhaus.de
Mitte Juni bis Anfang Oktober
34 Betten / 70 Lager

Schmidt-Zabierow-Hütte / 1.966 m

DAV-Sektion Passau
T +43 6588 7284 (Hütte) oder
T +43 664 3512 018
www.schmidt-zabierow.at
Mitte Juni bis Ende September
11 Betten / 56 Lager

Schönleitenhütte / 1.800 m

T +43 6541 7229
www.berghotel.at
Anfang Juni bis Anfang Oktober
80 Betten

Sonnhof / 1.350 m

T +43 6541 6295
www.alpenoase.at
Anfang Juni bis Mitte September
40 Betten

Spielberghaus / 1.350 m

T +43 6541 7253
www.spielberghaus.at
Anfang Juni bis Anfang Oktober
41 Betten

Statzer-Haus / 2.117 m / ÖTK

T +43 6542 7443 8 (Hütte)
T +43 6584 2063 (Tal)
Pfingsten bis Mitte Oktober
6 Betten / 27 Lager

Traunsteiner Hütte / 1.560 m

T D +49 171 4378 919
www.traunsteinerhuette.com
Mitte Mai bis Mitte Oktober
36 Betten / 90 Lager

Wildenkarhütte / 1910m

T +43 6541 7653
www.wildenkarhuette.at
Anfang Juni – Anfang Oktober
15 Betten

KLETTERN

Bergsteigerdorf Weißbach / 3 Klettergärten und Kinderklettergarten

Schwierigkeitsgrad II–IV bzw. VIII
(Kletterwand Feuerwehr-Zeughalle)
Info: T +43 6588 8321 0 oder
T +43 6584 7342 (Bergführerverband)

Wildental Klettersteig Persailhorn und Südwand-Klettersteig

Nähe Peter-Wiechenthaler-Hütte
Schwierigkeitsgrad jeweils B/C
T +43 6582 7348 9

Nackter-Hund-Klettersteig

Nähe Schmidt-Zabierow-Hütte
Schwierigkeitsgrad C/D
T +43 6588 7284

Klettersteige „Leoganger Süd“ und „Leoganger Nord“

Nähe Passauer Hütte
Schwierigkeitsgrad D/E (Süd) bzw.
B/C (Nord)
T +43 680 5072 624

Kletterhalle „Felsenfest“

in Saalfelden
T +43 664 1238 985
www.felsenfest.cc

Klettergebiet Wandfußplatten Kuchlhorn

Nähe Passauer Hütte
Schwierigkeitsgrad IV–VI, ca. 20 Routen
T +43 680 5072 624
www.passauer-huette.at

4 Klettersteige „Zahme Gams“, „Weiße Gams“, „Wilde Gams“ und „Gams Kitz“

In Weißbach
Schwierigkeitsgrad E/F
T +43 6588 8321 0

Sportzentrum Saalbach-Hinterglemm

Kletterturm mit verschiedenen
Schwierigkeitsstufen
T +43 6541 7403
www.sportzentrum-hinterglemm.at



FAMILIEN AM FELS

IN DEN STEINBERGEN KOMMEN GROSS UND KLEIN HOCH HINAUS

Egal von welcher Richtung man sich ihnen nähert, man kann sie nicht übersehen und schon gar nicht daran vorbeisehen. Die Loferer und die Leoganger Steinberge haben etwas Magisches an sich. Sie ziehen alle Blicke auf sich, zwingen quasi zum Anhalten und wecken nicht nur in eingefleischten Berg- und Kletterfans den Wunsch, ihren schroffen Felsen und kahlen Wänden näherzukommen. Dabei ist es selbst für Bergsportneulinge kinderleicht, das Spiel mit der Vertikalen anzugehen. Die Tourismusverbände rund um die Steinberge haben nämlich längst ein umfassendes Angebot für die ganze Familie entwickelt.

Den Einstieg schafft man mit drei Kletterhallen – die Kletterhalle „FELSEN-FEST“ in Saalfelden zählt hier zu einer der größten Hallen in Österreich. Unzählige Klammen, zahlreiche Hochseilgärten, Klettersteige und Kletterrouten verschiedener Schwierigkeitsgrade runden das Angebot ab. Mit 45 Seillängen ist der „Pinzgawurm“ in der 1.400 m hohen Birnhorn-Südostwand in den Leoganger Steinbergen eine der längsten Kletterrouten in den Alpen. Klettern rund um die Steinberge
Info: www.bergsportregion-steinberge.at

7 SAALACHTALER HÖHENWEG

Von der Bergstation, komfortabel mit dem Lift erreichbar, führt diese Höhenwanderung von Gipfel zu Gipfel, immer knapp unter der 2.000-Meter-Grenze, mit prachtvollen Ausblicken auf die Hohen Tauern, das Kaisergebirge, die Loferer und Leoganger Steinberge, den Watzmann und auf das Steinerne Meer.

Für Wanderer, die bei der Bergstation der Kohlmaisbahn beginnen, verlängert sich die Gehzeit um knapp 1 Stunde (gesamt 6 Stunden).

T +43 6582 7066 0 | www.saalfelden-leogang.com bzw.

T +43 6541 6800 68 | www.saalbach.com

Start: Bergstation Asitzbahn (oder Bergstation Kohlmaisbahn)

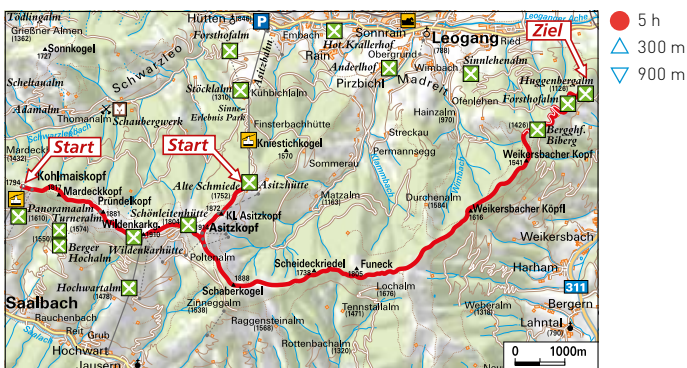
Ziel: Huggenbergalm

Einkehr: Alte Schmiede T +43 6583 8246 0

Wildenkarkogelhütte T +43 6541 7653 | Schönleitenhütte T +43 6541 7229

Berggasthof Biberg T +43 664 3378 567 | Forsthofalm T +43 6583 8545

Berggasthof Huggenberg T +43 6582 7349 7, von hier zu Fuß oder mit der Sommerbahn ins Tal



8 LANDSCHAFTSERLEBNISWEG

Erleben Sie die vielfältige Kulturlandschaft im Naturpark Weißbach: Seit Jahrhunderten gestaltet der Mensch durch seine Nutzung die Landschaft. 11 Stationen machen Ihre Wanderung zu einem interaktiven Erlebnis. Tauchen Sie ein in das Mosaik der Kulturlandschaft aus Almen, Mooren, Wiesen, Wäldern und Hecken, und entdecken Sie die Vielfalt ihrer Bewohner mit allen Sinnen. Sie können die Wanderung bereits am Tor zum Naturpark, der Seisenbergklamm, beginnen.

Tipp: Der AlmErlebnisBus verkürzt bei Bedarf Ihre Wanderstrecke bzw. bringt er Sie wieder zurück (www.almerlebnisbus.com).

T +43 6588 8321 | www.lofer.com bzw.

T +43 6582 8352 12 | www.naturpark-weissbach.at

Start: Gasthof Lohfeyer (oder Eingang Seisenbergklamm)

Ziel: Litzlalm (oder Gasthof Hirschbichl)

Einkehr: Gasthof Lohfeyer T +43 6582 8355 | Klammstüberl T +43 6582 8242

Gasthof Hirschbichl T +43 6582 8347 | Jausenstation Litzlalm T +43 6582 8204



9 HOME OF LÄSSIG WALK

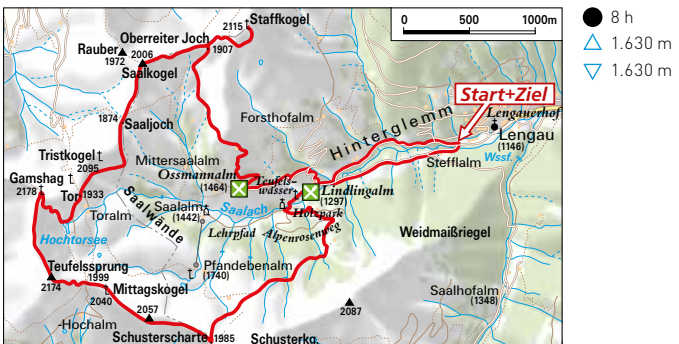
Eine umwerfende 8-stündige Panoramatur über die Gipfel des Saalbach-Hinterglemm-Talschlusses ist der „Home of lässig Walk“. Ein besonderes Highlight ist die Tour im Herbst, wenn die Natur in all ihrer Farbenpracht erstrahlt.

Die anspruchsvolle, aussichtsreiche Panorama-Rundwanderung führt über das Birgl zum Mittagkogel, Teufelssprung, Gamshag, Trist-, Saal- und den Staffkogel.

T +43 6541 6800 68 | saalbach.com/#homeoflaessig

Start- & Endpunkt: Talschluss Parkplatz Lengau

Einkehr: Lindlingalm T +43 6541 71900 | Ossmannalm T +43 6541 8931 oder +43 676 8420 2320 3



266 DREI- TAUSENDER

FERIENREGION NATIONALPARK HOHE TAUERN/ZELL AM SEE-KAPRUN

SEIT JAHRTAUSENDEN PRÄGEN FELS, EIS UND WASSER DIE LANDSCHAFT DES GRÖSSTEN SCHUTZGEBIETS DER ALPEN

266 Dreitausender, eisige Gletscher, naturbelassene Urwälder, glasklare Seen, wilde Wasserfälle und 120 bewirtschaftete Almen verleihen dem Nationalpark Hohe Tauern einzigartigen Charakter.

Für den zauberhaften Ausblick und die pure Lebensfreude in unserer unberührten Natur – dafür leben wir.

www.nationalpark.at

www.zellamsee-kaprun.com

www.wildkogel-arena.at

TIPP: SAMSTAG. 22. JUNI

Mittersill

Megamarsch 50/12

50 km wandern in 12 Stunden mit Start und Ziel in Mittersill

SONNTAG, 7. JULI, 11 Uhr

Uttendorf

Berggottesdienst auf der Hochsonnbergalm

Kontakt: TVB Uttendorf
T +43 664 1117 715
www.uttendorf.com

SONNTAG, 7. JULI

Kitzsteinhorn, Kaprun

Gipfel Klänge

Natur-, Kultur- & Genussstag mit traditionellen Alphorngruppen

Kontakt: Kitzsteinhorn
T +43 6547 8700
office@kitzsteinhorn.at



SONNTAG, 4. AUGUST, 11 Uhr

Neukirchen

Berggottesdienst am Kröndlhorn

Kontakt: Wildkogel-Arena
Neukirchen & Bramberg
T +43 720 710 730
www.wildkogel-arena.at

DONNERSTAG, 15. AUGUST

Bramberg

Bergmesse am Zwölferkogel

Kontakt: Wildkogel-Arena
Neukirchen & Bramberg
T +43 720 710 730
www.wildkogel-arena.at

DONNERSTAG, 15. AUGUST

Taxenbach

Almfest auf der Rieser Aste

Kontakt: TVB Taxenbach
T +43 6543 5252
www.taxenbach.at

SONNTAG, 18. AUGUST, 11 Uhr

Krimml

Bergmesse am Plattenkogel

Kontakt: TVB Krimml
T +43 6564 7239
www.krimml.at

SAMSTAG, 31. AUGUST, 16 Uhr





Uttendorf

Bauernherbsteröffnung

Konzert der Trachtenmusikkapelle
Uttendorf im Musikpavillon mit
Schmankerl der Bäuerinnen

Kontakt: TVB Uttendorf
T +43 664 1117 715
www.uttendorf.com

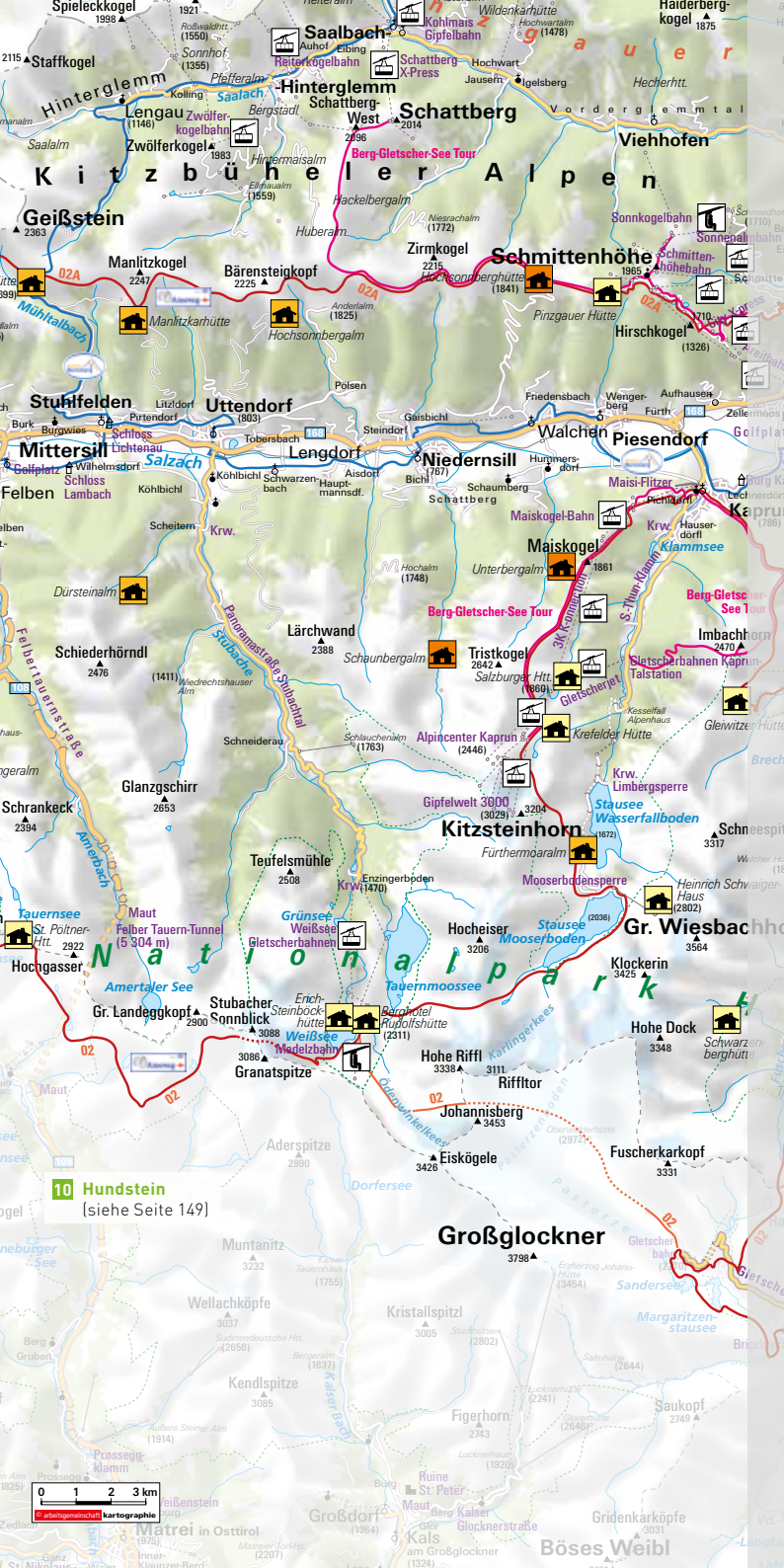


-  Salzburger Almsommer-Hütten ohne Nächtigung
-  Salzburger Almsommer-Hütten mit Nächtigung
-  Weitere Almen und Hütten mit Nächtigung
-  Seil- und Sesselbahn mit Sommerbetrieb

-  Arnoweg
-  Pinzgauer Marienweg
- 02, 10**
- 02 Zentralalpenweg
- 10 Rupertiweg

- 11** Jodelwanderweg (siehe Seite 154)
- 12** Smaragdweg (siehe Seite 154)
- 13** Venedigerweg (siehe Seite 155)





1998

2115

Staffkogel

Hinterglemm

Geißstein

Manitzkogel

Stuhlfelden

Mittersill

Felben

Schrankeck

Hochgasser

Gr. Landeggkopf

Gr. Wiesbachh

Hohe Dock

Fischerkarkopf

Wellackköpfe

Kendlspitze

Kristallspitzl

Figehorn

Saukopf

Grödenkarköpfe

Böses Weibl

0 1 2 3 km

10 Hundstein

(siehe Seite 149)

arbeitsgemeinschaft kartographie

1921

Robbvaldhrt. (1550)

Sonnhof (1355)

Kolling

Lengau

Uttendorf

Lengdorf

Niedersill

Lärchwand

Schiederhöndl

Glanzgschirr

Teufelsmühle

Gr. Landeggkopf

Gr. Wiesbachh

Hohe Dock

Fischerkarkopf

Wellackköpfe

Kendlspitze

Kristallspitzl

Figehorn

Saukopf

Grödenkarköpfe

Böses Weibl

0 1 2 3 km

10 Hundstein

(siehe Seite 149)

arbeitsgemeinschaft kartographie

1921

Robbvaldhrt. (1550)

Sonnhof (1355)

Kolling

Lengau

Uttendorf

Lengdorf

Niedersill

Lärchwand

Schiederhöndl

Glanzgschirr

Teufelsmühle

Gr. Landeggkopf

Gr. Wiesbachh

Hohe Dock

Fischerkarkopf

Wellackköpfe

Kendlspitze

Kristallspitzl

Figehorn

Saukopf

Grödenkarköpfe

Böses Weibl

0 1 2 3 km

10 Hundstein

(siehe Seite 149)

arbeitsgemeinschaft kartographie

1921

Robbvaldhrt. (1550)

Sonnhof (1355)

Kolling

Lengau

Uttendorf

Lengdorf

Niedersill

Lärchwand

Schiederhöndl

Glanzgschirr

Teufelsmühle

Gr. Landeggkopf

Gr. Wiesbachh

Hohe Dock

Fischerkarkopf

Wellackköpfe

Kendlspitze

Kristallspitzl

Figehorn

Saukopf

Grödenkarköpfe

Böses Weibl

0 1 2 3 km

10 Hundstein

(siehe Seite 149)

arbeitsgemeinschaft kartographie

1921

Robbvaldhrt. (1550)

Sonnhof (1355)

Kolling

Lengau

Uttendorf

Lengdorf

Niedersill

Lärchwand

Schiederhöndl

Glanzgschirr

Teufelsmühle

Gr. Landeggkopf

Gr. Wiesbachh

Hohe Dock

Fischerkarkopf

Wellackköpfe

Kendlspitze

Kristallspitzl

Figehorn

Saukopf

Grödenkarköpfe

Böses Weibl

0 1 2 3 km

10 Hundstein

(siehe Seite 149)

arbeitsgemeinschaft kartographie

1921

Robbvaldhrt. (1550)

Sonnhof (1355)

Kolling

Lengau

Uttendorf

Lengdorf

Niedersill

Lärchwand

Schiederhöndl

Glanzgschirr

Teufelsmühle

Gr. Landeggkopf

Gr. Wiesbachh

Hohe Dock

Fischerkarkopf

Wellackköpfe

Kendlspitze

Kristallspitzl

Figehorn

Saukopf

Grödenkarköpfe

Böses Weibl

0 1 2 3 km

10 Hundstein

(siehe Seite 149)

arbeitsgemeinschaft kartographie

1921

Robbvaldhrt. (1550)

Sonnhof (1355)

Kolling

Lengau

Uttendorf

Lengdorf

Niedersill

Lärchwand

Schiederhöndl

Glanzgschirr

Teufelsmühle

Gr. Landeggkopf

Gr. Wiesbachh

Hohe Dock

Fischerkarkopf

Wellackköpfe

Kendlspitze

Kristallspitzl

Figehorn

Saukopf

Grödenkarköpfe

Böses Weibl

0 1 2 3 km

10 Hundstein

(siehe Seite 149)

arbeitsgemeinschaft kartographie

1921

Robbvaldhrt. (1550)

Sonnhof (1355)

Kolling

Lengau

Uttendorf

Lengdorf

Niedersill

Lärchwand

Schiederhöndl

Glanzgschirr

Teufelsmühle

Gr. Landeggkopf

Gr. Wiesbachh

Hohe Dock

Fischerkarkopf

Wellackköpfe

Kendlspitze

Kristallspitzl

Figehorn

Saukopf

Grödenkarköpfe

Böses Weibl

0 1 2 3 km

10 Hundstein

(siehe Seite 149)

arbeitsgemeinschaft kartographie

1921

Robbvaldhrt. (1550)

Sonnhof (1355)

Kolling

Lengau

Uttendorf

Lengdorf

Niedersill

Lärchwand

Schiederhöndl

Glanzgschirr

Teufelsmühle

Gr. Landeggkopf

Gr. Wiesbachh

Hohe Dock

Fischerkarkopf

Wellackköpfe

Kendlspitze

Kristallspitzl

Figehorn

Saukopf

Grödenkarköpfe

Böses Weibl

0 1 2 3 km

10 Hundstein

(siehe Seite 149)

arbeitsgemeinschaft kartographie

1921

Robbvaldhrt. (1550)

Sonnhof (1355)

Kolling

Lengau

Uttendorf

Lengdorf

Niedersill

Lärchwand

Schiederhöndl

Glanzgschirr

Teufelsmühle

Gr. Landeggkopf

Gr. Wiesbachh

Hohe Dock

Fischerkarkopf

Wellackköpfe

Kendlspitze

Kristallspitzl

Figehorn

Saukopf

Grödenkarköpfe

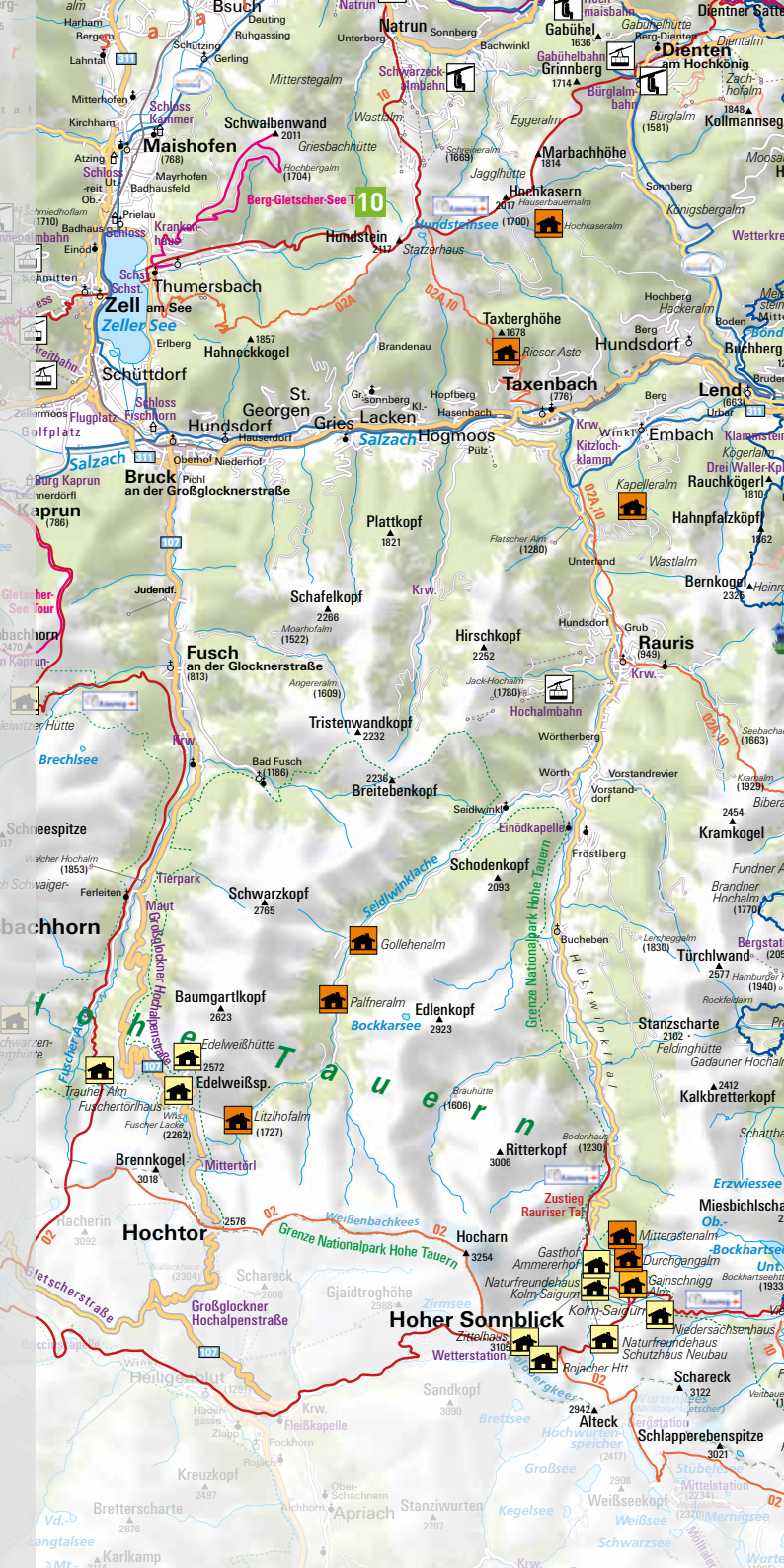
Böses Weibl

0 1 2 3 km

10 Hundstein

(siehe Seite 149)

arbeitsgemeinschaft kartographie



EBMATTENHÜTTE / FÜRTERMOARALM



BESONDERES AUF UNSERER ALM:

Im Kaprunertal liegt unsere Alm, eingebettet zwischen den Stauseen Mooserboden und Wasserfallboden, umgeben von zehn 3000er Gipfeln im Glockner Gebiet. Es warten auf Sie kalte und warme Köstlichkeiten aus unserer Almwirtschaft, Hausjagd und vom Biobauernhof. Eine Sonnenterrasse, Almkapelle, Almmuseum, Kräuter- und Kartoffelgarten, Besichtigung der Kraftwerksgruppe Glockner Kaprun sowie ein Kinderspielplatz und Streicheltiere machen Ihren Almtag unvergesslich.

Tipp: Übernachten Sie in unseren Hide-aways!



ORT / SEEHÖHE / ÖFFNUNGSZEITEN:

Kaprun / 1.803 m

Sommer bis Anfang Oktober

Aktuelle Öffnungszeiten siehe Website

SO ERREICHEN SIE UNS:

- ♥ Von Kaprun ab Kesselfall zu Fuß vorbei am Limbergstausee ca. 2,5 Std.
- ♥ Vom Mooserboden zu Fuß über den Kräuterlehrpfad ca. 40 Min. oder mit dem öffentlichen Bus und Schrägaufzug.

DIE ALMLEUT':

Familie Aberger Dick

Fürthermoar Gut

Mooserbodenstraße 10 | 5710 Kaprun

T +43 6547 7158 2343 5 oder

T +43 650 4246 861

office@fuerthermoar.at

www.fuerthermoar.at

UNTERBERGALM



BESONDERES AUF UNSERER ALM:

Die Unterbergalm bietet einen herrlichen Ausblick rund um die Pinzgauer Grasberge von der Schmittenhöhe bis zum Wildkogel in Bramberg sowie den Abschluss des Dietersbachtals mit dem schönsten Anblick der Hohen Arche. Bei uns weiden die seltenen reinrassigen und gehörnten Pinzgauer Rinder. Die AlMLEUT' bieten die besten selbsterzeugten Bio-Produkte an. Wanderer und Mountainbiker sind herzlich willkommen.

ORT / SEEHÖHE / ÖFFNUNGSZEITEN:

Piesendorf / 1.570 m

Anfang Juli bis Anfang September

Mittwoch Ruhetag



SO ERREICHEN SIE UNS:

- ♥ Von Piesendorf ab Hummersdorf (Salzachbrücke) über Grundalm 2 Std.
- ♥ Von Piesendorf ab Hummersdorf (Salzachbrücke) über Hedlehen 2 Std.
- ♥ Am Ortseingang von Kaprun befindet sich die neue Maiskogelbahn. Mit dieser Kabinenbahn fährt man den Berg hoch und wandert gemütlich ca. 20 Min. zur Hütte.

DIE ALMLEUT':

Michaela Dürlinger

Hummersdorfer Straße 10

5721 Piesendorf

T +43 664 4427 666

unterbergalm@gmx.at



LITZLHOFALM

BESONDERES AUF UNSERER ALM:

130 Jahre alte, ursprüngliche Almhütte mit Almkäserei (Käseverkauf) und urigem Gastraum (Murmelbau).

Ein junges Sennerinnen-Team bewirbt Sie mit selbsterzeugten Hof- und Almprodukten.

Originelles Sitzmobiliar aus Alm-Holz. Speziell für Kinder: Holzkuh melken.

ORT / SEEHÖHE / ÖFFNUNGSZEITEN:

Rauris / 1.727 m

Mitte Juni bis Ende September

SO ERREICHEN SIE UNS:

- ♥ Von Mittertörl an der Glocknerstraße von 2.300 m auf 1.718 m ins Seidlwinkltal 1,5 Std.
- ♥ Von Wörth-Rauris ab Parkplatz Fleckweide vorbei am Tauernhaus 3 Std.
- ♥ Von Wörth-Rauris mit Tälertaxi bis Gruberalm-Tauernhaus 1,5 Std.

DIE ALMLEUT':

Kathrin und Anton Pichler
 Biolandwirtschaft Litzelhof
 Sagritz 16 | 9843 Großkirchheim
 T +43 650 8924 624
 T +43 664 4123 512
 info@litzelhof.com
 litzelhof.com



PALFNER ALM

BESONDERES AUF UNSERER ALM:

In der seit 1730 bestehenden, wunderschönen Alm wird seit Generationen von der „Palfner“-Familie Milch verarbeitet und jeder Gast mit einzigartiger Almfreundschaft empfangen. Kinderherzen schlagen höher: Kinderspielplatz, Trampolin, Wasserspielplatz, Kühe, Kälber, Hasen und Murmeltiere rund um die Hütte. Unsere freilaufenden Schweine lassen sich streicheln. Wir verwöhnen Sie mit Köstlichkeiten aus der eigenen Landwirtschaft – die Kaspessknödel-Suppe, der hausgemachte Apfelstrudel und der eigene Birnenschnaps sind ein Gedicht.

ORT / SEEHÖHE / ÖFFNUNGSZEITEN:

Rauris / 1.330 m

Mitte Mai bis Anfang Oktober

SO ERREICHEN SIE UNS:

- ♥ Von Rauris ab Parkplatz Fleckweide 1 Std. 15 Min.
- ♥ Von Rauris mit dem Tälertaxi ab Parkplatz Fleckweide
- ♥ Von Mittertörl an der Glocknerstraße (2.300 m) ins Seidlwinkltal 3 Std.

DIE ALMLEUT':

Familie Hans und Gabi Wölfler
 Einöden 17 | 5600 St. Johann
 T +43 664 5236 863
 palfnerhof@aon.at
 www.palfneralm.at



GOLLEHENALM



BESONDERES AUF UNSERER ALM:

Unsere Hütte wurde „Hütte des Jahres 2013“, ist sehr gepflegt und familienfreundlich. Schöne Sonnenterrasse, großer, südseitiger Spielplatz mit Streichelzoo.

Kredenzt werden eigene Produkte aus der Landwirtschaft wie Brot, Butter, Speck, Hirschwurst, Holler-Zitronenmelissen- und Apfelsaft, Schnaps u.v.m.

Der gut befestigte Weg ermöglicht auch bei schlechtem Wetter einen schönen Familienausflug!

ORT / SEEHÖHE / ÖFFNUNGSZEITEN:

Rauris / 1.286 m

Ende Mai bis Ende September



SO ERREICHEN SIE UNS:

- ♥ Von Rauris-Wörth ab Parkplatz Fleckweide 45 Min.
- ♥ Tälerbus Mitte Juni bis Ende September
- ♥ Von Mittertörl a. d. Glocknerstraße von 2.300 m auf 1.286 m in ca. 3,5 Std.

DIE ALMLEUT':

Familie Josef Griebner
Gollehnhof/Einöden 1
5600 St. Johann
T +43 6412 6230 oder
T +43 664 2266 236
gollehnhof@sbg.at
www.gollehnhof.at

GAINSCHNIGG ALM



BESONDERES AUF UNSERER ALM:

Unsere Alm ist mit ihren 1750 Höhenmetern eine gemütlich erreichbare Hütte. Nach ca. 45 Min. Gehzeit ab Parkplatz Lenzanger erwartet Sie eine mit ausschließlich selbstgemachten Almprodukten verzierte Speisekarte. Im Hüttwinkeltal besser bekannt als Kolm-Saigurn am Fuße des Hohen Sonnblicks erleben Sie Natur hautnah. Neben dem berühmten Rauriser Urwald gibt es noch einiges zu entdecken. Durch ihren Spielplatz ist die Gainschniggalm auch bei den jungen Gästen sehr beliebt. Während Sie Ihre Almjause auf der Sonnenterrasse genießen, grasen Kühe, Hasen, Schweine und Hühner auf den Almwiesen.

ORT / SEEHÖHE / ÖFFNUNGSZEITEN:

Kolm Saigurn am Fuße des Sonnblicks (Rauris-Hüttwinkeltal) / 1.750 m
Mitte Juni bis Ende September

SO ERREICHEN SIE UNS:

- ♥ Von Kolm Saigurn ab Alpengasthof Bodenhaus oder Lenzanger Parkplatz über Ammererhof Erlehenalm oder durch den Rauriser Urwald, 1,5 Std. oder 45 Min.

DIE ALMLEUT':

Sophie und Josef Ennsmann
Hunds Dorfstraße 31 | 5661 Rauris
T +43 664 4335 236 oder
T +43 664 3346 747
ennsmannsophie@gmail.com
www.gainschniggalm.at



10 LAGER



MITTERASTENTALM

BESONDERES AUF UNSERER ALM:

Die Mitterastentalm steht und ruht an einem besonders idyllischen Plätzchen inmitten des Nationalparks Hohe Tauern. Urig und originell überzeugt die Hütte, die wir mit jungem Schwung und nach alter Familientradition bewirtschaften. Besonders ist, dass genauso gekocht wird, wie's früher war, ganz ohne elektrischen Strom. Köstlichkeiten vom Hof aus dem Rauriser Tal werden serviert. Hauptsache selbstgemacht und mit viel Liebe im Detail.

ORT / SEEHÖHE / ÖFFNUNGSZEITEN:

Rauris-Kolm Saigurn / 1.762 m
Ab Juni jeden FR, SA und Sonntag
Ab 1. 7. täglich bis Mitte September

SO ERREICHEN SIE UNS:

- ♥ Von der Mautstelle Kolm Saigurn ab Parkplatz Bodenhaus über den Herzerlweg vorbei am Rauriser Urquell 1,5 Std.
- ♥ Von Kolm Saigurn ab Ammererhof über Rauriser Urwald 3 Std.
- ♥ Von Kolm Saigurn ab Parkplatz Lenzanger über Durchgangalm 2,5 Std.
- ♥ Vom Kirchbühel Bucheben über Buchebenmais 3 Std.
- ♥ Auffahrt mit Taxi möglich

DIE ALMLEUT':

Familie Schranz
Fröstlbergweg 29a | 5661 Rauris
T +43 664 8967 296
mitterastentalm@gmail.com
www.mitterastentalm.at



DURCHGANGALM

BESONDERES AUF UNSERER ALM:

Unsere Alm liegt im Nationalpark Hohe Tauern, am Fuße des Sonnblicks, ein Wanderparadies für Groß & Klein. Bei uns können Sie Produkte aus unserer eigenen Landwirtschaft genießen – eine gute, gesunde Jause mit hausgemachtem Speck, Wurst, Rindfleisch, Käse, Bauernbrot und Kuchen. Wir freuen uns auf Ihren Besuch!

ORT / SEEHÖHE / ÖFFNUNGSZEITEN:

Rauris / 1.742 m
Mitte Juni bis Oktober

SO ERREICHEN SIE UNS:

- ♥ Von Rauris ab Parkplatz Lenzanger

über Ammererhof (Wirtschaftsweg oder Lehrweg Rauriser Urwald) 1 Std.

- ♥ Von Rauris ab Lenzanger Parkplatz über den alten Almweg (Nr. 31) durch den Rauriser Urwald ca. 30 Min.
- ♥ Von Rauris über Kolm Saigurn, mit Shuttlebus bis zum Talschluss, über Wanderweg (Nr. 24) durch den Wald zur Durchgangalm ca. 30 Min.

DIE ALMLEUT':

Familie Mayr
Maierhof 14
5622 Goldegg
T +43 6416 7333 oder
T +43 664 1648 103
info@ganzenhubhof.at
www.ganzenhubhof.at



GEISL HOCHALM



BESONDERES AUF UNSERER ALM:

Unsere Hochalm liegt auf 1.904 Meter Seehöhe. Sie ist eine der urigsten, schönstgelegenen und gemütlichsten Almhütten der Urlaubsarena Wildkogel. Von der Geisl Hochalm aus ist es für jeden Gast ein besonderes Erlebnis, bei schönem Wetter den Sonnenuntergang auf dem aussichtsreichsten Berg der Kitzbüheler Alpen zu genießen. Zum Abkühlen und Erfrischen steht unseren Gästen eine Kneippanlage zur Verfügung.

ORT / SEEHÖHE / ÖFFNUNGSZEITEN:

Bramberg / 1.904 m
Mitte Juni bis Mitte Oktober



SO ERREICHEN SIE UNS:

- ♥ Von der Wildkogelbahn über das Gipfelkreuz am Wildkogel ca. 1,5 Std.
- ♥ Mit der Bergbahn von Neukirchen oder Bramberg am Wildkogel über den Panoramarundweg oder mit dem Fahrrad über die Forststraße.

DIE ALMLEUT':

Familie Josef und Annemarie Wöhrer
Sonnberg 3 | 5733 Bramberg
T +43 6566 7505 oder
T +43 6565 6641
info@geislhof.com
www.geislhof.com

KAPELLERALM



BESONDERES AUF UNSERER ALM:

Inmitten der Berglandschaft des Nationalparks Hohe Tauern liegt die Kapelleralm auf einer Höhe von 1.510 Metern. Die Almhütte ist mehrere hundert Jahre alt. Das „Trait“, dort wo früher die Kühe gemolken wurden, ist jetzt eine gemütliche Stube für die Gäste. Unser Brot backen wir noch wie anno dazumal im uralten Holzofen. Dazu gibt es noch weitere gesunde und schmackhafte Produkte aus eigener Herstellung, wie Speck, Säfte oder Schnaps. Wir freuen uns auf unsere Gäste!

ORT / SEEHÖHE / ÖFFNUNGSZEITEN:

Embach / 1.510 m
Mitte Mai bis Ende Oktober
Montag Ruhetag



SO ERREICHEN SIE UNS:

- ♥ Von Embach ab Maria Elend über die Oberhofalm ca. 2 Std.
- ♥ Von Rauris ab dem Schrieflingbauer über die Wastlalm ca. 3,5 Std.
- ♥ Von Lend ab Stoffdörfel über Embach ca. 3 Std.
- ♥ Von Taxenbach ab Kitzlochklamm über Maria Elend ca. 3 Std.

DIE ALMLEUT':

Familie Dagmar und Christian Rudolf
Rainbergstr. 3 | 5661 Rauris
T +43 664 7802 728
www.kapelleralm.at



SENNINGER BRÄUALM

BESONDERES AUF UNSERER ALM:

Urlaub vom Alltag? Urm gemütliche Alm-hütte im wildromantischen Hollersbach-tal. 3 gemütliche Stüberl mit Kachelofen laden zum Verweilen ein. Genießen Sie die Köstlichkeiten aus dem Nationalpark Hohe Tauern, zubereitet von Margit, unserer Almwirtin. Genießen Sie die Ruhe und schlafen Sie in gemütlichen Doppelzimmern oder im Hüttenlager!

ORT / SEEHÖHE / ÖFFNUNGSZEITEN:

Hollersbach / 1.132 m
Mai bis Oktober

SO ERREICHEN SIE UNS:

- ♥ Von Hollersbach ab Parkplatz Seestube über Bachlehrweg 1,5 Std.
- ♥ Von Hollersbach ab Parkplatz Seestube über Fahrweg 1,5 Std.
- ♥ Von Mittersill ab Ortszentrum über Höhenweg 8 Std.
- ♥ Von Bramberg ab Habach-Parkplatz über Thüringer- und Fürther Hütte 9 Std.

DIE ALMLEUT':

Familie Thomas Holzer
Rettenbachstraße 148
5730 Mittersill-Hollersbach
T +43 664 4561 380
info@alm-huette.at
www.alm-huette.at



6 BETTEN (3 DZ)
11 LAGER



HOCHKASER ALM

BESONDERES AUF UNSERER ALM:

Am Fuße des Klingspitz auf der Eschenauer Seite liegt unsere gemütliche Hochkaser Alm eingebettet in einem schönen Almgebiet und einer traumhaften Bergwelt. Genießen Sie unsere herzhaften Schmankerl und die vielen hausgemachten Produkte. Auf der Alm wird die gesamte Milch zu Butter und Käse verarbeitet.

Tipp: immer am letzten Samstag im August (31.8.2024) findet bei uns die Bergmesse statt.

ORT / SEEHÖHE / ÖFFNUNGSZEITEN:

Taxenbach-Eschenau / 1.700 m
Anfang Juni bis Ende September
Dienstag Ruhetag

SO ERREICHEN SIE UNS:

- ♥ Von Eschenau: Hochkaserparkplatz – von dort geht es gemütlich 1,5–2 Stunden auf die Hütte.
- ♥ Von Taxenbach: von der Ziegelhütte führt ein Weg ca. 1,5–2 Stunden auf die Alm.
- ♥ Von Dienten: vor dem Dachebenbauer geht rechts der Wanderweg von ca. 1,5–2 Stunden zu uns.

DIE ALMLEUT':

Familie Schupper
Eschenau 97 | 5660 Taxenbach
T +43 664 1754 472

RIESER ASTE



BESONDERES AUF UNSERER ALM:

Unsere Almhütte liegt idyllisch direkt am Wanderweg von Taxenbach zum Hundstein, wo alljährlich beim Jakobiranggeln die Pinzgauer Kampfhähne gegeneinander antreten. Nicht nur der einzigartige Ausblick auf 3000er verspricht Almerleben pur. Auch die selbsterzeugten Produkte, wie Brot, Speck, Käse, Ölkäse, Wurst und feinste Liköre und Edelbrände sind einen Versuch wert. Viel Spaß bereitet die Kinderalm unseren kleinen Gästen.

Jeden Mittwoch Bauernfrühstück.
Jeden Samstag Bauernkräftentag.



ORT / SEEHÖHE / ÖFFNUNGSZEITEN:

Taxenbach / 1.420 m
Muttertag bis Ende Oktober,
Freitag Ruhetag

SO ERREICHEN SIE UNS:

- ♥ Von Taxenbach ab Taxbergeinfahrt über Güterweg 2 Std.
- ♥ Von Taxenbach ab Parkplatz „Rieser Aste“ über Almweg 1 Std.
- ♥ Achtung: Holzlehen kein Parkplatz!

DIE ALMLEUT':

Alois und Rosemarie Hutter
Gschwandtnerberg 25
5660 Taxenbach
T +43 664 9994 851
alm@rieser-aste.at
www.rieser-aste.at

HOCHSONNBERGALM



BESONDERES AUF UNSERER ALM:

Die Hochsonnbergalm liegt auf 1.900 m an einem der schönsten Höhenwege der Ostalpen, dem Pinzgauer Höhenweg mit berauschender Aussicht auf die Eisgipfel der Hohen Tauern. Die Alm erreicht man auch mit dem Mountainbike oder dem Almtaxi.

ORT / SEEHÖHE / ÖFFNUNGSZEITEN:

Uttendorf / 1.925 m
Mitte Juni bis Ende September

SO ERREICHEN SIE UNS:

- ♥ Von Uttendorf ab Ortszentrum über Keltendorf Liebenberg 3 Std.
- ♥ Mit dem Almtaxi ab Ortszentrum ½ Std.

DIE ALMLEUT':

Elfi Mayr
T +43 664 5331 620
info@uttendorf.com
www.uttendorf.com



2 BETTEN
4 LAGER



DÜRSTEIN-ALM

BESONDERES AUF UNSERER ALM:

Die Alm liegt auf 1.450 m Seehöhe und bietet ihren Gästen einen wunderschönen Ausblick über das Pinzgauer Salztal bis zum Hochkönig und in das Stubachtal bis zum Weißsee-Gletscher. Besonderheit: Auf der Alm gibt es nach wie vor keinen Strom, aber Murmeltiere vor der Hütte.

ORT / SEEHÖHE / ÖFFNUNGSZEITEN:

Uttendorf (Stubachtal) / 1.450 m
Juni bis September, Telefonische Anmeldung für Einkehr und Nächtigung erforderlich!

SO ERREICHEN SIE UNS:

- ♥ Von Uttendorf/Weißsee ab Ortszentrum über Weg Nr. 5 (Wanderweg) 2,5 Std.
- ♥ Von Uttendorf/Weißsee ab Ortszentrum über Weg Nr. 8F (Mountainbike-Route), Distanz: 18,8 km

DIE ALMLEUT':

Theresia Bacher
Weyerstr. 8 | 5724 Stuhlfelden
T +43 6562 5118
T +43 664 9535 101
anfrage@schwaigerlehen.at
www.schwaigerlehen.at/alm



CA. 20 BETTEN



MANLITZKAR-HÜTTE

BESONDERES AUF UNSERER ALM:

Ein echter Genuss! Die wunderschöne Hütte befindet sich auf der Sonnbergalm unterhalb des Manlitzkarkogels auf 1.800 m Seehöhe. Ein Tipp für alle, die Ruhe, Erholung und eine herrliche Aussicht genießen möchten. Wir freuen uns auf unsere Gäste und kredenzen stolz unsere selbst erzeugten Produkte, wie beispielsweise unser herrliches Bauernbrot, Butter, Käse, Speck und Schnaps.

ORT / SEEHÖHE / ÖFFNUNGSZEITEN:

Uttendorf / 1.800 m
Juni bis Ende September

SO ERREICHEN SIE UNS:

- ♥ Von Uttendorf/Weißsee ab Ortszentrum über Leiten Nr. 6 (Wanderweg Nr. 6, 6b) ca. 2 Std.
- ♥ Von Pirtendorf ab Leiten/Zinzel/Gruggn bis Schranken. Von dort zu Fuß auf Forstweg. Hinweistafeln vorhanden! Ca. 2,5 Std.

DIE ALMLEUT':

Agrargemeinschaft Manlitzkar
Uttendorf-Stuhlfelden
Bernd Lemberger – Bamerbauer
Bamerweg 2
5724 Stuhlfelden
T +43 6562 4112



10 LAGER

HOCHSONNBERG-HÜTTE / PIESENDORF



BESONDERES AUF UNSERER ALM:

Auf der gemütlichen, urigen Hochsonnbergalm hat man einen idealen Ausgangspunkt für zahlreiche schöne Wanderungen zB. Pinzgauer Spaziergang, Schmittenhöhe oder Saalbach, nachdem man sich auf der traumhaften Sonnenterrasse mit hausgemachten Köstlichkeiten gestärkt hat.

ORT / SEEHÖHE / ÖFFNUNGSZEITEN:

Piesendorf / 1.841 m
Anfang Juni bis Ende September

SO ERREICHEN SIE UNS:

- ♥ Von der Schmittenhöhe über den Pinzgauer Spazierweg 1 Std. 15 Min.
- ♥ Von Walchen 3 Std.
- ♥ Von Piesendorf mit dem Mountainbike 2 Std.
- ♥ Von Walchen mit dem Mountainbike 1 Std. 40 Min.

KONTAKT:

Obmann Agrargenossenschaft
Hochsonnberg
Herr Egbert Rieder
T +43 664 4209 020
egi.rieder@aon.at



SCHAUNBERGALM



BESONDERES AUF UNSERER ALM:

Auf der urigen, gepflegten Almhütte, die traditionell bewirtschaftet wird, werden die Gäste mit selbst erzeugten Produkten, verschiedenen Knödeln und Jause (auch zum Mitnehmen) verköstigt. Die Alm liegt in einer ruhigen Umgebung inmitten unberührter Natur. Auch mit dem Mountainbike gelangt man zur Hütte.

ORT / SEEHÖHE / ÖFFNUNGSZEITEN:

Niedersill / 1.520 m
Anfang Juni bis 10. September
Ruhetag: Montag und Dienstag

SO ERREICHEN SIE UNS:

- ♥ Von Niedersill ab Ortsteil Mühlbach über die Wildbachstufen 2 Std.

DIE ALMLEUT':

Johannes Foidl
Schaunbergweg 1
5721 Piesendorf
T +43 6547 7604 und
T +43 664 1568 286
schaunberghof@aon.at





BÜRGLHÜTTE

BESONDERES AUF UNSERER ALM:

Die Bürglhütte ist ein beliebtes Ausflugsziel am Fuße von einem der höchsten Grasberge Europas, dem Gaisstein (2.366 m) am Ende des „Pinzgauer Spazierwegs“. Die rustikale Einrichtung der 300 Jahre alten Hütte passt sich hervorragend der wildromantischen Gegend an. Und das Essen schmeckt köstlich, zubereitet mit Produkten aus der eigenen Bio-Landwirtschaft.

ORT / SEEHÖHE / ÖFFNUNGSZEITEN:

Stuhlfelden / 1.700 m
Ende Mai bis Mitte Oktober

SO ERREICHEN SIE UNS:

♥ Von Stuhlfelden über Almweg

DIE ALMLEUT':

Familie Fritz Voithofer
Dürnberg 24
5724 Stuhlfelden
T +43 6562 4526 oder
T +43 676 9439 141
www.almgasthaus.de/buerglhuette



12 BETTEN
26 LAGER



MEILINGERALM

BESONDERES AUF UNSERER ALM:

Die gemütliche Hütte mit einer kleinen Stube (ca. 18 Pers.) und einer schönen Terrasse bietet köstliche Hausmannskost und gute Wandermöglichkeiten. Spielplatz für Kinder, ca. 15 Minuten bis zum malerischen Hintersee.

ORT / SEEHÖHE / ÖFFNUNGSZEITEN:

Mittersill / 1.300 m
Mai bis Oktober

SO ERREICHEN SIE UNS:

♥ Von Mittersill ab Felbertal über den Wanderweg Hintersee ca. 2,5 Std.

DIE ALMLEUT':

Familie Vitus Hochfilzer
Oberfelben 26
5730 Mittersill
T +43 664 7383 2877
vitus.hochfilzer@aon.at
www.meilingeralm.at



4 BETTEN (2 DZ)

GLETSCHERBLICK-ALM



BESONDERES AUF UNSERER ALM:

Käserei mit Schauglas zu besichtigen, kleiner Streichelzoo, Verkauf von selbstgemachten Produkten und Bewirtung mit Almausschank.

ORT / SEEHÖHE / ÖFFNUNGSZEITEN:

Krimml/Hochkrimml / 1.850 m
Ende Mai bis Anfang Oktober

SO ERREICHEN SIE UNS:

- ♥ Von Duxeralm ab Hochkrimml über die Tischleralm 1 Std. 25 Min.
- ♥ Vom Sporthotel Gerlosplatte ab Hochkrimml über Weiglalm 1 Std.

DIE ALMLEUT':

Familie Erich und Gabi Lerch
Dorfstraße 303
5733 Bramberg
T +43 664 2735 127
gletscherblick@gmx.at
www.gletscherblickalm.at



BÄRSCHLAG-ALM



BESONDERES AUF UNSERER ALM:

Die urige Hütte im Wildgerlostal wurde im Jahr 1931 erbaut und bietet einen schönen Blick auf den Stausee Dürлаßboden. Für unsere Gäste gibt es eine echte „Pinzgauer Brettljausn“ mit selbst geräuchertem Speck und selbst erzeugtem Käse.

ORT / SEEHÖHE / ÖFFNUNGSZEITEN:

Krimml / 1.459 m
Mitte Juni bis Ende September

SO ERREICHEN SIE UNS:

- ♥ Vom Parkplatz Finkau 1 Std.
- ♥ Von der Staumauer Dürлаßboden 45 Min. und über den Seerundweg zurück 2,5 Std.

DIE ALMLEUT':

Familie Oberkofler
Sulzau 127
5741 Neukirchen
T +43 676 5361 647





HÖZLAHNERALM

BESONDERES AUF UNSERER ALM:

Das Krimmler Achental ist eines der schönsten Hochtäler im Nationalpark Hohe Tauern mit einer Gesamtlänge von 21 Kilometern. Mitten darin befindet sich die im Südtiroler Stil erbaute Hölzlahneralm. Sie wurde bereits vor dem 19. Jahrhundert erbaut und war der Almwirtschaft gewidmet. Im Sommer genießt man die Sonne auf einer der gemütlichen Terrassen.

ORT / SEEHÖHE / ÖFFNUNGSZEITEN:

Krimml / 1.583 m
Anfang Mai bis Ende Oktober

SO ERREICHEN SIE UNS:

- ♥ Von Krimml ab Ortszentrum über die drei Fallstufen der Krimmler Wasserfälle 2 Std.

DIE ALMLEUT':

Alexandra Steiner
T +43 664 5078 387
www.hoelzlahner.at



KRIMMLER TAUERNHAUS

BESONDERES AUF UNSERER ALM:

Die Hütte war in ihrer mehr als 600-jährigen Geschichte stets Stützpunkt und Herberge für die Tauerngeher. Nun ist aus der einfachen „Taferne in der Achen“ ein modernes Schutzhaus geworden. In den uralten Stuben spüren Sie die freundliche Atmosphäre und herzliche Gastfreundschaft. Wir kochen mit Produkten aus der eigenen Landwirtschaft und Wildspezialitäten aus eigener Jagd. Erkunden Sie den neuen Wellnessbereich und finden Sie erholsamen Schlaf in Zimmern aus Zirbenholz. Idealer Ausgangspunkt für Wanderungen und MTB-Touren.

ORT / SEEHÖHE / ÖFFNUNGSZEITEN:

Krimml / 1.631 m
Öffnungszeiten laut Homepage

SO ERREICHEN SIE UNS:

- ♥ Von Krimml ab Ortszentrum über Krimmler Wasserfälle 3,5 Stunden
- ♥ Mit dem hauseigenen Taxi (Reservierung: T +43 6564 21200)

DIE ALMLEUT':

Familie Friedl und Gundi Geister
Krimmler Tauernhaus 27
5743 Krimml
T +43 6564 21200
info@krimmler-tauernhaus.at
www.krimmler-tauernhaus.at



18 DZ MIT DU/WC,
7 2-BETT-ZI, 30 LAGER

STOCKERALM



BESONDERES AUF UNSERER ALM:

Für jedes Alter leicht erreichbar, egal ob zu Fuß, mit dem Kinderwagen oder dem Fahrrad lohnt sich der Aufstieg vorbei am Untersulzbach Wasserfall zur Stockeralm. Wir verwöhnen euch gerne mit frisch zubereiteten kalten und warmen Speisen und erfrischenden Getränken. Ein atemberaubender Blick auf den Kleinvenediger lädt zum Verweilen ein. Auf unseren frischen Almweiden grasen Kühe, Pferde, Schafe und Ziegen.

ORT / SEEHÖHE / ÖFFNUNGSZEITEN:

Untersulzbachtal / 1.265 m
Anfang Mai bis Ende September

SO ERREICHEN SIE UNS:

- ♥ Von Ortschaft Neukirchen ca. 2 Std. Fußmarsch
- ♥ Oder bequem mit dem Tälertaxi (T +43 664 3808 452) ab Ortschaft Neukirchen direkt zur Stockeralm 30 Min.

DIE ALMLEUT':

Gotthard und Christina Kaiser
Wald 28
5742 Wald im Pinzgau
T +43 664 3808 452 oder
T +43 664 2389 529
kaiser.stockeralm@gmx.at
www.stockeralm.at



9 BETTEN

WEITERE ALMEN & HÜTTEN

ohne Übernachtungsmöglichkeit

Alte Moa Alm / 1.410 m

♥ Habachtal / Bramberg
T +43 664 3813 902 oder
T +43 664 3617 763
Mitte Mai bis Mitte Oktober

Steinalm / 1.650 m

♥ Dürnbachtal / Neukirchen
T +43 664 9163 779
www.steinalm.at
Mai bis Oktober



KLETTERN

Kitzlochklamm

3 moderne und sportlich herausfordernde Klettersteige mit den Schwierigkeitsgraden von B/C bis E/F bieten einen traumhaften Blick in die Wasserwelt der Kitzlochklamm.

Wichtig: Für Kinder ab einer Körpergröße von 140 cm möglich, wenn die Klettererfahrung und die Ausrüstung vorhanden sind. Das Begehen der Klettersteige ist nur mit Klettersteigset möglich.

(Anseilgurt, Helm, gutes Schuhwerk)
Geöffnet von Mai bis Oktober

UTTENDORF/WEISSSEE

Boulderpark am Erlebnisbadesee Uttendorf

Abwechslungsreiche „Klettereien“ – 10 Bouldersteine mit zahlreichen Routen in allen Schwierigkeitsgraden

T +43 6563 8279

www.uttendorf.com

Boulderhalle Uttendorf

ganzjährig geöffnet
Kletterkurse für Einsteiger und Fortgeschrittene

T +43 664 1313666 oder

T +43 6562 5493

www.boulderhallepinzgau.at

Kaprun Hochgebirgsstauseen / Klettersteige

Die Klettersteigarena Höhenburg (Schwierigkeitsgrade B-E) und der Klettersteig MÖBO 107 an der Stau-
mauer (A-C) sind täglich während der
Öffnungszeiten der Hochgebirgsstau-
seen begehbar. Auf Anfrage geführte
Klettersteigtouren.

T +43 50313 23201

www.verbund.com/kaprun

NEUKIRCHEN

Klettersteig Kürsingerhütte

„Kürsingersteig“ überwiegend
Schwierigkeitsgrad A/B, A und leichter,
2B-Passagen

T +43 720 710 730

www.wildkogel-arena.at

WEISSSEE GLETSCHERWELT

Klettersteig Kronprinz Rudolf

Schwierigkeitsgrad B

Kristalklettersteig in der Nähe der
Rudolfshütte / Schwierigkeitsgrad E
schwierigster Klettersteig Österreichs

KLETTERGARTEN – LITTLE YOSEMITE

In 30 Minuten von der Rudolfshöhe er-
reichbar / Schwierigkeitsgrad III–VIII
optimal für die ganze Familie
Info: Berghotel Rudolfshütte

T +43 6563 8221

10 HUNDSTEIN

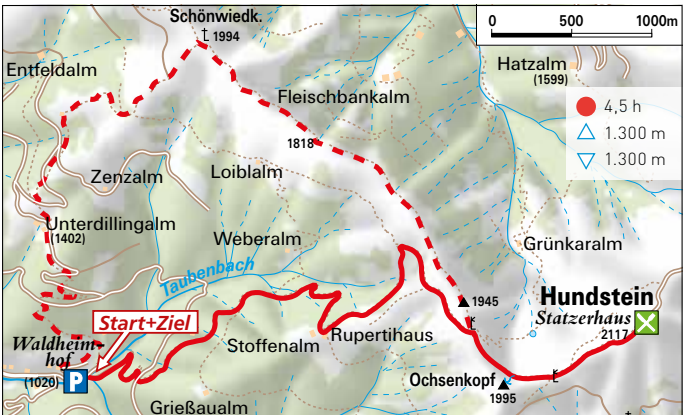
Lauter prachtvolle Panoramen! Sensationeller Blick vom Rupertihaus auf die 3.000er der Hohen Tauern. Vom Kamm und vom 2.117 m hohen Hundstein reicht die Aussicht auch auf den Hochkönig und das Steinerne Meer weit im Norden. Beim Stutzerhaus findet jedes Jahr Ende Juli das bekannte „Hundstein-Ranggeln“ statt, eine Art bäuerliches Judo.

Tipp: Eine Variante für den Rückweg ist die Strecke über Schönwieskopf (1.994 m), Zenzalm, Unterdillingalm (beide unbewirtschaftet) und Waldlehen zum Ausgangspunkt bzw. Parkplatz im Talschluss (Gehzeit ca. 1 Stunde länger).

T +43 6542 770 | www.zellamsee-kaprun.com

Start/Ziel: Parkplatz Talschluss

Einkehr: Stutzerhaus, Öffnungszeiten: Ende Mai bis Ende Oktober, T +43 6542 7443 8 oder T +43 664 1445 952





DIE SCHÖNSTEN WANDERTOUREN RUND UM ZELL AM SEE-KAPRUN

Genussvolle Wanderungen mit kulinarischer Belohnung – 3 Tipps

- Höhenpromenade Schmittenhöhe mit Sonnkogel Restaurant sowie Schmiedhofalm
- Schwalbenwand Runde mit Einkehr in den Berggasthof Mitterberg
- Klammersee Rundwanderweg und zur Almwirtschaft Schneckenreith

Familienwanderungen – 3 Tipps

- Schmidolins Feuertaufe Erlebniswanderweg mit Spielestationen
- Maiskogel Hüttenrunde mit kinderwagengerechten Abschnitten
- Mystischer Wald Sagenwanderweg mit Abenteuerspielplatz „Weißer Hirsch“

Sportliche Touren – 3 Tipps

- Wanderung vom Kesselfall zum Mooserboden
- Pinzgauer Spaziergang von der Schmittenhöhe nach Saalbach
- Alexander Enzinger Weg vom Kitzsteinhorn zum Maiskogel

Alle Informationen zu den Touren finden Interessierte in der neuen Zell am See-Kaprun App und in der digitalen Wanderkarte.



JETZT DOWNLOADEN:
ZELL AM SEE-KAPRUN APP





WEITERE ALMEN & HÜTTEN

mit Übernachtungsmöglichkeit

Alpengasthof Ammererhof / 1.630 m

● Kolm-Saigurn / Rauris
T +43 6544 8112
www.ammererhof.at
Ende Dezember bis Ende Oktober
30 Betten / 9 Lager / 2 Ferienhütten

Berndlalm / 1.514 m

● Obersulzbachtal / Neukirchen
T +43 664 9166 718 oder
T +43 6565 6566
www.berndlalm.at
Mai bis Oktober
25 Betten / 17 Lager

Edelweißhütte / 2.571 m

● Edelweißspitze / Fusch
T +43 6545 7425
www.edelweisspitze.at
Mai bis Ende Oktober
23 Betten / 1 Blockhütte / 1 Chalet

Enzianhütte / 1.313 m

● Habachtal / Bramberg
T +43 664 9068 611 oder
T +43 6566 7383
www.hauserhof.at
Mitte Mai bis Oktober
36 Betten / 10 Lager

Erich-Steinböck-Hütte / 2.300 m

● Weißsee Gletscherwelt / Uttendorf
www.rudolfshuette.at
Juni bis Ende September
20 Betten in Zimmerlagern

Neue Fürther Hütte / 2.201 m

● Hollersbachtal / Hollersbach
DAV-Sektion Fürth
T +43 720 5002 620
www.fuerther-huette.at
Mitte Juni bis Ende Sept./Anfang Okt.
34 Betten / 48 Lager

Restaurant Fuschertörl / 2.404 m

● Glocknerstraße / Fusch
T +43 6545 7420 oder
T +43 676 6100 411
www.grossglockner-restaurant.at
Mitte Mai bis Ende September
8 Betten

Gleiwitzer Hütte / 2.176 m

● Fusch / AV-Sektion Tittmoning
T +43 664 9294 989
www.gleiwitzerhuette.at
Anfang Juni bis Ende Spetember
19 Betten / 34 Lager

Heinrich-Schwaiger-Haus / 2.802 m

● Mooserboden / Kaprun
DAV-Sekt. München
T +43 664 6565 555
www.heinrich-schwaiger-haus.at
Ende Juni bis Anfang Oktober
21 Betten / 36 Lager

Berggasthof Karalm / 1.418 m

● Gaisbachtal / Rauris
T +43 6544 6303
www.heustadlhof.at
Mitte Mai bis Anfang Oktober
20 Betten

Naturfreundehaus

Kolm-Saigurn / 1.598 m
● Kolm-Saigurn / Rauris
T +43 6544 8103
www.sonnblickbasis.at
ganzjährig / 40 Betten / 31 Lager

Krefelder Hütte / 2.300 m

● Kitzsteinhorn / Kaprun
DAV-Sektion Krefeld
T +43 6547 7780
www.krefelderhuette.com
Mitte Juli bis Anfang September
40 Betten

Kürsingerhütte / 2.558 m

● Obersulzbachtal / Neukirchen
ÖAV-Sektion Salzburg
T +43 6565 6450 oder
T +43 720 920 444
www.kuersinger.at
März bis September
50 Betten / 100 Lager

Naturfreundehaus Schutzhaus

Neubau / 2.175 m
● Kolm-Saigurn / Rauris
T +43 664 9462 937 oder
T +43 6544 8181
www.schutzhaus-neubau.at
Juni bis Ende September
22 Betten / 22 Lager

Niedersachsenhaus / 2.471 m

● Raurisertal / Gasteinertal
DAV-Sektion Hannover
T +43 664 8819 2505
www.niedersachsenhaus.at
Anfang Juli bis Mitte September
12 Betten / 46 Lager

Pinzgauer Hütte / 1.704 m

● Sonnberg / Piesendorf
Naturfreunde
T +43 6549 7861 oder
T +43 664 1912 973
www.pinzgauer-huette.at
Juni bis Oktober
32 Betten / 14 Lager

Postalm / 1.699 m

● Obersulzbachtal / Neukirchen
T +43 664 1116 520
www.postalm-energie.at
März/April bis Oktober
20 Betten

Schutzhütte Berggasthaus**Resterhöhe** / 1.760 m

● Resterhöhe / Mittersill
T +43 677 6144 7766
www.berggasthaus.at
Juni bis Oktober / 40 Betten

Richterhütte / 2.374 m

● Rainbachtal / Krimml
DAV-Sektion Rheydt
T +43 5242 21328 oder
T +43 699 1906 8735
www.richterhuette.com
Anfang August bis Ende September
10 Betten / 40 Lager

Rojacherhütte / 2.718 m

● Sonnblick / Rauris
ÖAV-Sektion Rauris
info@rojacherhuette.com
www.rojacherhuette.com
Ende Juni bis Ende September
10 Lager

Berghotel Rudolfshütte*** / 2.315 m

● Weißsee Gletscherwelt / Uttendorf
T +43 6563 8221
www.rudolfshuette.at
Juni bis Ende September
300 Betten / 11 Lager

Salzburger Hütte / 1.879 m

● Kitzsteinhorn / Kaprun
T +43 6549 7349 oder
T +43 664 3734 587
www.klawunn.at
Mitte Juni bis Ende September
15–20 Lager

Sonntagalm / 1.650 m

● Trattenbachtal / Neukirchen
T +43 6565 6263 oder T + 43 680 1215996
www.sonntagalm.at
Mitte Juni bis Mitte September
14 Betten

St. Pöltner Hütte / 2.481 m

● Felber Tauern / Mittersill
ÖAV-Sektion St. Pölten
T +43 664 6336 120 oder
T +43 6562 6265
www.alpenverein.at/stpoeltnerhuette/
Ende Juni bis Ende September
17 Betten / 50 Lager

Schwarzenberghütte / 2.267 m

● Ferleiten / Fusch
ÖAV-Gebirgsverein
T +43 676 4908 584 oder
T +43 664 2823 701
www.schwarzenberghuette.
gebirgsverein.at
Ende Juni bis Mitte September
26 Lager / 4 Winterraum-Lager

Neue Thüringer Hütte / 2.240 m

● Habachtal / Bramberg
T +43 664 4273 214
www.nth-huette.de
Ende Juni bis Ende September
30 Betten / 52 Lager

Trauner Alm / 1.530 m

● Käferal Ferleiten / Fusch
T +43 6545 7458
www.lukashansl.at
Anfang Juni bis Anfang Oktober
35 Betten / 24 Lager

Warnsdorfer Hütte / 2.336 m

● Krimmler Achenal / Krimml
ÖAV-Sektion Warnsdorf-Krimml
T +43 6564 8241 oder
T +43 664 4318 777
www.warnsdorferhuette.at
Mitte Juni bis Ende September
13 Betten / 55 Lager

Wildkogelhaus / 2.005 m

● Wildkogel / Neukirchen
T +43 664 2327 009
www.wildkogelhaus.at
Mitte Juni bis Mitte Oktober
193 Betten/Lager

Zittauer Hütte / 2.330 m

● Wildgerlostal / Krimml
ÖAV-Sektion Warnsdorf-Krimml
T +43 6564 8262 oder
T +43 664 8732 205
www.zittauerhuette.at
Mitte Juni bis Mitte Oktober
7 Betten / 66 Lager / 10 Notlager

Zittelhaus / 3.106 m

● Sonnblick / Rauris
ÖAV-Sektion Rauris
T +43 6544 6412 oder
T +43 664 1413 070 / T +43 664 5218 237
www.zittelhaus.at
Ende Juni bis Ende September
26 Betten / 66 Lager / 15 Notlager

Gasthof Alpenrose / 1.384 m

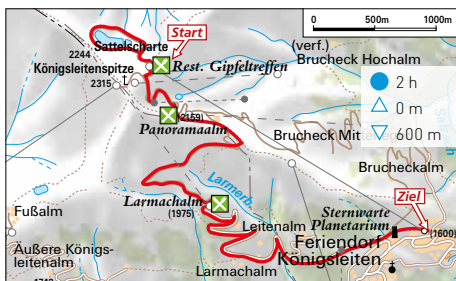
● Habachtal/Bramberg
T +43 6566 8670
www.alpenrose-habachtal.at
Ende Mai bis Anfang Oktober

11 JODELWANDERWEG

Lernen Sie die Kunst des Jodelns am 1. Jodelwanderweg der Welt! Entlang des Weges erwarten Sie 8 Stationen mit Jodlern zum Anhören und Nachsingen, interaktive Spielstationen und Schautafeln mit interessanten Infos aus der Region. Der Weg führt von der Bergstation der Dorfbahn Königsleiten rund um den Speicherteich Kröndlwurmssee, an dem es zahlreiche Erlebnisse wie Holzkugelbahn (kostenlos nutzbar, Spielkugeln € 2,00) und Naturspielplatz gibt.

Tipp: GipfelLiner – Wasserspaß mit Vogelperspektive auf 2.300 m Seehöhe – über den Speicherteich Königsleiten schweben und fliegend einen Höhenunterschied von 65 m überwinden. Der Jodelwanderweg lässt sich auch gut mit einer Gipfeltour auf den Ochsenkopf (2.469 m) oder die Königsleitenspitze (2.315 m) verbinden.

Tipp: Geführte Jodelwanderungen: Genuss für alle Sinne mit Jodlerdiplom.



T +43 6565 8243 |
www.wald-koenigsleiten.at

Start: Bergstation Dorfbahn Königsleiten (Aufahrt mit Dorfbahn)

Ziel: Feriendorf Königsleiten

Einkehr:
Rest. Gipfeltreffen
T +43 6564 8212
Panoramaalm
T +43 664 2553 2067
Larmachalm
T +43 664 3817 807

12 SMARAGDWEG

Der Smaragdweg im Habachtal zweigt gleich nach dem Informationshäuschen am Habachtal-Parkplatz in Bramberg vom breiten Fahrweg ab und führt am stäubenden Habach entlang. Am „Grünen Boden“ gibt es auf diesem Themen- und Lehrpfad interessante Hinweise auf die wichtigsten Mineralien des Habachtales und die sagenumwobenen Venedigermandln. Beeindruckend schlängelt sich nach der Habachbrücke der Smaragdweg durch ein Quellgebiet mit außergewöhnlich vielen sprudelnden Quellen.

Danach führt der Smaragdweg durch sanftes, leicht bewaldetes Almgebiet. Eine Sagenfigur erzählt die Sage von der Fazenwand. Nahe dem Gasthof Enzianhütte kann man mit etwas Glück auch Murmeltiere beobachten. Natürlich findet man entlang des Smaragdweges einen Kinderspielplatz mit Klettermöglichkeiten. Bergfexe können auch weiter auf die Neue Thüringerhütte wandern und von dort sogar weiter über den 3000m hohen Larmkogel wieder ins benachbarte Hollersbachtal absteigen.
www.wildkogel-arena.at/habachtal

Tipp: Beim Gasthof Alpenrose kann man sich die Ausrüstung zum Suchen und Schürfen von Smaragden ausleihen.

Tipp: Im Rahmen des Wildkogel AKTIV-Programmes wird mehrmals wöchentlich Smaragde schürfen mit einem Mineralienexperten angeboten.

Start: Parkplatz Habachtal

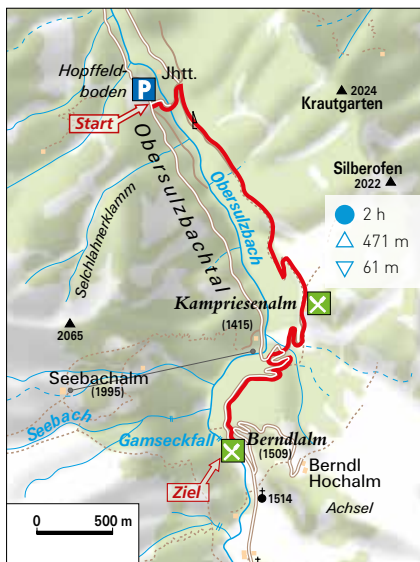
Ziel: Alte Moa-Alm (der Smaragdweg führt noch weiter ins Habachtal hinein)

Einkehr:
Enzianhütte T +43 6566 7383
Gasthof Alpenrose T +43 664 9168 022
Alte Moa-Alm T +43 664 3813 902 oder
T +43 664 3617 763



13 VENEDIGERWEG – ABENTEUERWEG IM TAL DER ROTEN STEINE

Auf dem Venedigerweg können Kinder und Eltern die landschaftliche Schönheit der Wildkogel-Arena im Obersulzbachtal erleben. Der Venedigerweg führt vom Parkplatz Hopfeldboden durch das Obersulzbachtal, vorbei an der Kampriesenalm bis zur Berndlalm. In etwa mehr als einer Stunde erleben Familien den Erlebniswanderweg mit mehreren Attraktionen für Kinder, eine Hängebrücke mit 60 Metern Spannweite, Kinderalmen zum Rasten und Spielen und einem einzigartigen Blick auf den Großen Geiger im Hintergrund. Danach führt der Weg weiter taleinwärts vorbei an der Postalm und der Kürsingerhütte. Dies ist der Ausgangspunkt für die Besteigung des Großvenedigers.



Hallo Kinder!

Sammelt entlang des Weges alle Stempel und ihr bekommt auf der Berndlalm oder im Tourismusbüro Neukirchen oder Bramberg ein Geschenk!
GEHEN, SEHEN, RASTEN, SPIELEN UND GENIEßEN – Das alles kann man auf dem Venedigerweg erleben!
www.wildkogel-arena.at/obersulzbachtal

Einkehr:

Kampriesenalm / 1.415 m
kampriesenalm.wordpress.com
 Obersulzbachtal / Neukirchen
 T +43 676 9378 271 oder
 T +43 6565 6272

Ziel:

Berndlalm / 1.514 m
 Obersulzbachtal / Neukirchen
 T +43 664 9166 718 oder
 T +43 6565 6566
www.berndlalm.at



DER WILDKOGEL-SOMMER LEGT SICH IN DIE KURVE

Die Wildkogel-Arena Neukirchen & Bramberg sorgt für abgefahrene Sommer-Erlebnisse: Am Rutschenweg, dem Panoramaweg und der rasanten Mountaintart-Strecke, die mit Wildkogel- und der Smaragdbahn bequem erreichbar sind.

Panorama- und Rutschenweg

Der Panoramaweg schlängelt sich von der Bergstation Wildkogelbahn zur Mittelstation und lädt bei verschiedenen Aussichtsplattformen zum Rasten und Staunen ein. Rasant geht es mit dem Rutschenweg von der Mittelstation ins Tal. Wandern, rutschen und genießen lautet die Devise!

Mountaintart Strecke

Auf flotten Mountaintarts flitzen Abenteuerlustige auf der rund 4 km langen

und kurvenreichen Strecke zur Mittelstation – Spaß & Wiederholungsfahrten sind vorprogrammiert!

Die Bergbahnen Wildkogel sind von Mai/Juni bis Mitte September/Oktober 2024 in Betrieb.



WILDKOGELAKTIV PAUSCHALE

Rundum-Sorglospaket für die ganze Familie – mit gratis Verleih von Kindertragen und Buggys! Viele Inklusivleistungen & Ermäßigungen mit der Nationalpark SommerCard!

BUCHBARES ANGEBOT:

Von 1. Mai bis 31. Oktober 2024

- ♥ 3 oder 7 Übernachtungen in der gewünschten Kategorie
- ♥ Nationalpark SommerCard
- ♥ 3 geführte Wanderungen (MO-FR)
- ♥ Wander- & Bikekarte
- ♥ Wanderstempelbuch für Kinder

PREIS

pro Person inkl. Halbpension
3 Nächte in einem 3*-Hotel

AB € 240,-

7 Nächte in einem 3*-Hotel

AB € 560,-

KONTAKT / BUCHUNG:

Wildkogel-Arena
Neukirchen & Bramberg
5741 Neukirchen am Großvenediger
5733 Bramberg am Wildkogel
T +43 720 710 730
info@wildkogel-arena.at
www.wildkogel-arena.at





WILDKOGELAKTIV-PROGRAMM

Mit dem WildkogelAktiv-Programm haben Familien an fünf Tagen in der Woche neue Ziele vor sich: einzigartige Täler- und Bergtouren, gemütliche Familienwanderungen & ein spannendes Kinderprogramm mit den Maskottchen Kogel-Mogel & Kogel-Mia – in der Wildkogel-Arena ist für einen aktiven Urlaub gesorgt!

DIE NATIONALPARK SOMMERCARD



Die Card ist von 1. Mai bis 31. Oktober 2024 bei über 180 Partnerbetrieben in Neukirchen und Bramberg im Übernachtungspreis inbegriffen und bietet attraktive Inklusivleistungen (Bergbahnen, Wanderbusse, Nationalparkzentrum, Wander- und Familienprogramm, Maut für Großglockner- und Gerlosstraße u.v.m.) sowie zahlreiche Ermäßigungen einschließlich der kostenfreien Nutzung von Bus und Zug (Schmalspurbahn) zwischen Krimml und Zell am See.

Gültig während des gesamten Aufenthalts inklusive des An- und Abreisetags.

THEMENWEGE

Neben dem Höhenwandergebiet Wildkogel locken auch die Täler der Ferienregion Nationalpark Hohe Tauern mit aussichtsreichen Wanderungen. Besonders erlebnisreich ist der Smaragdweg im Habachtal mit dem einzigen Smaragdorkommen Europas, das Oberulzbachtal mit dem Venedigerweg und einer Hängebrücke mit 60 Metern Spannweite sowie viele urige Almen, die zum Rasten und Verweilen einladen.



KONTAKT:

Tourismusbüro Neukirchen
Marktstraße 171
5741 Neukirchen
am Großvenediger

Tourismusbüro Bramberg
Stoitznergasse 3
5733 Bramberg am
Wildkogel

Urlaubstelefon:
T +43 720 710 730
info@wildkogel-arena.at
www.wildkogel-arena.at



SCHROFFER KALK

REGION TENNENGEbirGE

JULI bis ENDE SEPTEMBER

Werfenweng/Wengerau

Alpaka-Trekking

Die Alpakas „Ivo“ und „Iwan“ begleiten euch mit Gerhard Hafner von Bike&Hike bei einer außergewöhnlichen Wanderung am Spazierhimmel Werfenweng.

Für Genießer: Ihr könnt euch bei einer kurzen Rast am Stausee mit einer köstlichen Jause stärken oder euer eigenes Brot in einem rustikalen Holzbackofen backen.

Kontakt: Gerhard Hafner
T +43 664 9864 828
bikehike.salzburgerland@yahoo.com
www.bikehike-salzburgerland.at

WERFENWENG

ab 11. Juni jeden Dienstag
abwechselnd

Dorfabende und Platzkonzerte

Kontakt: TVB Werfenweng
T +43 6466 4200
www.werfenweng.eu

VIELFALT IST TRUMPF UND ERHOLUNG GARANTIERT

Gemütliche Almwanderungen und erholsame Spaziergänge im Wald sind hier ebenso möglich wie aufregende Klettertouren oder das Erforschen eines echten Naturjuwels, dem gefrorenen Wasser in der Eisriesenwelt. Vom Bischling bei Werfenweng schwingen sich Paragleiter und Drachenflieger in die Lüfte und genießen den einzigartigen Ausblick auf die prachtvolle Bergwelt.

Auch kulinarisch wird Einiges geboten – von der Haubenküche bis zum zünftigen Ritteressen bei einem erlebnisreichen Besuch der Burg Hohenwerfen mit seiner traditionsreichen Falknerei.

www.werfenweng.eu
www.pfarrwerfen.at
www.werfen.at





SAMSTAG, 15. ODER 22. JUNI

Werfen, Werfenweng & Pfarrwerfen

Sommersonnenwendfeier

Kontakt: TVB Werfen
T +43 6468 5388
www.werfen.at

SONNTAG, 25. AUGUST

Werfen

Bauernherbstfest

Kontakt: TVB Werfen
T +43 6468 5388
www.werfen.at

SAMSTAG, 27. JULI

Werfen

Jakobimarkt ab 9.00 Uhr

Kontakt: TVB Werfen
T +43 6468 5388
www.werfen.at

SAMSTAG, 31. AUGUST

Werfenweng

Bergmesse Elmaualm

Kontakt: TVB Werfenweng
T +43 6466 4200
www.werfenweng.eu

MITTWOCH, 14. AUGUST

Werfenweng

Pongauer Museumsnacht

Kontakt: TVB Werfenweng
T +43 6466 4200
www.werfenweng.eu

SAMSTAG, 7. SEPTEMBER

Werfen

Schafabtrieb Mitterfeldalm

Kontakt: TVB Werfen
T +43 6468 5388
www.werfen.at



TIPP: BESTE SALZBURGER SOMMER-BERGBAHNEN

Mit den qualitätsgeprüften „Besten Salzburger Sommer-Bergbahnen“ gondeln Naturliebhaber in wenigen Minuten zu alpinen Spielplätzen, hoch gelegenen Erlebniswegen, erstklassigen Bikeparks, interessanten Ausstellungen und in unberührte Gipfelwelten. Top modern, komfortabel und familienfreundlich sorgen wir für Ihr unbeschwertes, naturnahes, lehrreiches und entspanntes Bergerlebnis im Salzburger-Land – denn dafür leben wir.





GROSS UND KLEIN AUF DEN SPUREN VON „DO-RE-MI“

Machen Sie sich auf den Weg in die unvergessliche Geschichte der Familie Trapp aus dem weltbekannten Hollywood-Musical „The Sound of Music“ und besuchen Sie einen der Original-Schauplätze des Films. Der 1,4 km lange „The Sound of Music“ Trail macht Wandern für die ganze Familie zum Vergnügen. Oben angelangt, lässt sich die „DO-RE-MI“-Picknickszene mit einer speziell gestalteten Foto-Szenerie nachspielen. Wer es sich bei einem Picknick wie Julie Andrews vor Ort gemütlich machen möchte, kann sich mit einem Rucksack oder Picknickkorb voller regionalen Köstlichkeiten den Aufenthalt versüßen. Das nahe Biotop lädt zum Entdecken und Beobachten ein.

FAMILIENWANDERUNG:

Mai bis Ende Oktober 2024
Kostenlos in Eigenregie zu begehen.
Wanderung nicht kinderwagentauglich.

KONTAKT / BUCHUNG:

TVB Werfen
T +43 6468 5388
info@werfen.at
www.werfen.at

BUCHBARES ANGEBOT:

Mai bis Ende Oktober 2024
je nach Wetterlage

INKLUSIVLEISTUNGEN:

- ♥ Individuelle Anreise
- ♥ Wanderung und/oder Picknick am „The Sound of Music Trail“
- ♥ Rucksack für die SalzburgerLand Jause (alternativ ab 4 Personen Picknickkorb (leihweise) zum selber Befüllen)
- ♥ Picknickdecken & Wanderstöcke leihweise oder zu kaufen
- ♥ Wanderkarte der Region Werfen
- ♥ Kleines Präsent

PICKNICKPREISE:

- ♥ Rucksack € 25,00 p.P.
- ♥ Leihgebühr Picknickkorb € 20,00
- ♥ Leihgebühr pro Decke € 10,00
- ♥ Leihgebühr pro Wanderstock € 17,00

NACHHALTIG:

Bequem per Bahn erreichbar.

MOOSALM



BESONDERES AUF UNSERER ALM:

Die urige, über 200 Jahre alte Almhütte wird schon seit mehr als 60 Jahren bewirtschaftet. Genießen Sie bei einem wunderschönen Ausblick auf das Tennengebirge unsere Köstlichkeiten wie Butter, Brot, Käse, Speck, Kaspessknödel und besonders die hausgemachten Kuchen. Sämtliche Produkte sind aus eigener Landwirtschaft und selbstgemacht.

Seit 2015 führt eine offizielle MTB-Strecke zur Alm.

ORT / SEEHÖHE / ÖFFNUNGSZEITEN:

Werfenweng / 1.640 m

Mitte Juni bis Mitte September



SO ERREICHEN SIE UNS:

- ♥ Von Talstation Zaglau über Strussing-Ladenberg ca. 1,5 Stunden
- ♥ Von der Bischling-Bergstation ca. 20 Min.

DIE ALMLEUT':

Felix und Anita Schmid
Lehen 27 | 5452 Pfarrwerfen
T +43 664 5310 992 und
T +43 664 1500439
schmid.mooshof@aon.at
www.mooshof.cc

MAYRHOFALM



BESONDERES AUF UNSERER ALM:

Nachdem die Alm seit 1968 nicht mehr bewirtschaftet war, entschlossen sich Vater und Tochter Seidl 2013 den Almbetrieb wieder aufzunehmen. Die Gäste werden mit selbstgemachtem Käse, Speck, Wurst und Brot verwöhnt. Der wunderschöne Ausblick auf das Tennengebirge, die selbst gemeißelten Steinskulpturen rund um die Hütte und die herzliche Bewirtung laden jeden Wanderer ein.

ORT / SEEHÖHE / ÖFFNUNGSZEITEN:

Werfenweng / 1.550 m

Juni bis ca. Mitte Oktober

SO ERREICHEN SIE UNS:

- ♥ Von Werfenweng über die Wengerau. Von dort führt der Weg über die Hackel-Hütte in ca. 1 Std. 45 Min. oder über die Forststraße von Zaglau aus ca. 2 Std. zur Alm
- ♥ Fahrt mit den Bergbahnen Werfenweng
- ♥ Wanderung über die Bischlinghöhe zur Mayrhofalm – ca. 30 Min.

DIE ALMLEUT':

Seidl Peter und Tochter Melanie
Weng 99
5453 Werfenweng
T +43 664 4515 757
seidl.peter@gmx.at
www.jagastueberl-werfenweng.at



WEITERE ALMEN & HÜTTEN

mit Übernachtungsmöglichkeit

Alpengasthaus Bischlinghöhe / 1.836 m

T +43 664 5123 785
www.bischlinghoehe.at
Pfungsten bis Ende Oktober

Dr.-Friedrich-Oedl-Haus / 1.573 m

T +43 6468 5248 12
www.oedlhaus.at
1. Mai bis 31. Oktober

Dr.-Heinrich-Hackel-Hütte / 1.550 m

www.hackelhuette.at
T +43 664 3429 114
Anfang Mai bis Ende Oktober
7 Betten / 20 Lager

Elmaualm / 1.530 m

T +43 664 1903 919
www.elmaualm-werfenweng.at
Mitte/Ende Mai bis Anfang Oktober
20 Lager

Frommeralm / 1.541 m

T +43 664 233 6819
Mitte Juni bis Mitte September
15 Betten

Alpengasthof Mahdegg / 1.212 m

T +43 664 3893 477
www.mahdegg-alm.at
Mitte Mai bis Ende Oktober
40 Lager

Ostpreußenhütte

T +43 676 9497 325
info@ostpreussenhuette.at
www.ostpreussenhuette.at
Dienstag Ruhetag

Schwarzeneggalm siehe Seite 186

Leopold-Happisch-Haus / 1.925 m

Selbstversorgerhütte
T +43 664 2042 291
www.leopoldhappischhaus.at
Mitte Juni bis Anfang Oktober

KLETTERN

Klettergarten Werfener Hütte

gut gesicherte Alpin-Klettertouren in unmittelbarer Nähe
T +43 660 2514 145

Kletterhalle Werfen

Hallenwart: Robert Präauer
T +43 664 5214 883

THEMENWEG „WALD, WILD UND HOLZ“ ZUR BURG HOHENWERFEN

Der spannende Themenweg auf die Burg Hohenwerfen macht die Wanderung zu einem der beliebtesten Ausflugsziele im SalzburgerLand zum lehrreichen Erlebnis. Auf knapp 50 Informationstafeln taucht man in die Welt des Waldes ein und

bekommt auf spannende Art und Weise Tipps zum respektvollen Umgang mit Wild und Wald. Zusätzlich erhalten wir Einblicke in die vielfältigen Verwendungsmöglichkeiten der wertvollen Ressource Holz.



13 THE-SOUND-OF-MUSIC-TRAIL



Machen Sie sich auf den Weg in die unvergessliche Geschichte der Familie Trapp aus dem weltbekanntesten Hollywood-Musical „The Sound of Music“. Denn am „Gschwandtanger“ wurde eine der bekanntesten Filmszenen gedreht: Maria von Trapp übt hier auf einem der schönsten Picknickplätze der Region mit den Kindern „DO RE MI“ ein. Zuvor gilt es, auf zahlreichen Erlebnisstationen entlang des Weges noch viele andere Liedtexte aus „The Sound of Music“ zu entdecken!

Tip: Posten Sie Ihre Fotos vom Trail auf unserer Facebook- oder Instagram-Seite und holen Sie sich Ihre „Sound of Music Medaille“ im Büro des Tourismusverbandes ab!

T +43 6468 5388 | info@werfen.at | www.werfen.at

Start: Brennhof Werfen (Gemeindeamt), Büro des Tourismusverbandes

Nachhaltig: Bequem per Bahn erreichbar

Ziel: Gschwandtanger

Einkehr: Gasthöfe im Ort Werfen





REZEPTE ZUM NACHKOCHEN

BAUERNKRAPFEN

ZUTATEN FÜR 6-7 KRAPFEN:

1 kg Weizenmehl, glatt | 1 Würfel Germ (Hefe), ca. 42 g
 ½ l Bio-Milch | 5 Bio-Eier | 150 g Bio-Butter, zerlassen
 1 EL Zucker | 1 Prise Salz | 1 EL Rum (nach Belieben)
 Butterschmalz | Alle Zutaten müssen Zimmertemperatur haben.

ZUBEREITUNG:

Germ, Zucker und Milch vermischen, unter das Mehl heben, mit einem Tuch abdecken und 15 Min. ruhen lassen bis sich Blasen bilden. Die restlichen Zutaten untermengen und zu einem glatten Teig kneten bis er sich vom Schüsselrand löst. Der Rum verhindert, dass sich die Krapfen mit Fett vollsaugen. Den Teig erneut zudecken und 45 Min. ruhen lassen. Das Volumen sollte sich verdoppeln. Den aufgegangenen Teig teilen und 6 bis 7 Kugeln formen. Diese auf ein bemehltes Tuch legen und erneut rasten lassen, bis sich ihr Volumen verdoppelt hat. Nun die Teigkugeln in die typische Krapfenform ziehen und drücken, nochmals ruhen lassen. Butterschmalz 3 cm hoch in eine Pfanne geben und auf 160 Grad erhitzen. Krapfen nun mit dem Loch nach unten vorsichtig ins Butterschmalz gleiten lassen und schwimmend herausbacken. Wenden, wenn die Krapfen eine schöne, knusprig-braune Farbe haben. Herausnehmen und auf Küchenpapier abtropfen lassen.

TIPP: Krapfen noch lauwarm mit Staubzucker bestreuen und mit Grangnsoße (Preiselbeerkompott) oder als deftige Variante mit Sauerkraut servieren.

GENUSS & ERLEBNIS

TENNENGAU

DIE GENUSS- & ERLEBNIS- REGION TENNENGAU

Hohe Gipfel im schroffen Fels, ursprüngliche Wälder und grüne Almen – hier ist der ideale Platz für Familien, Wanderer und Genießer, um den Almsommer in all seiner Vielfalt zu erleben. Traumhafte Hochplateaus, die Postalm als Österreichs größtes Almgebiet, herrliche Aussichtspunkte und Wanderungen für jedes Können und jeden Geschmack machen den Almsommer im Tennengau so reich an Erlebnissen für Jedermann.

Der Duft von frischem Bauernbrot aus dem Holzofen, der Geschmack des unverwechselbar würzigen AlmKäses auf einer der GenussAlmen oder eines der zahlreichen anderen Schmankerln – dafür leben wir.

www.tennengau.com

WANDERTAXI DACHSTEIN WEST

Täglich von 5. Juli bis 8. September 2024 und außerhalb dieser Zeit an den Betriebstagen der Hornbahn oder Donnerkogelbahn.
(siehe www.dachstein.at)

Kontakt für alle Veranstaltungen im Tennengau:

Gästeservice Tennengau
T +43 6245 70050
www.tennengau.com



5. JULI BIS 8. SEPTEMBER

Dachstein West

Fahrtzeiten des Wandertaxis

Abfahrt 8.30 Uhr:

Annaberg-Abtenau-Russbach-Gosau und ab 9.20 Uhr retour
Telefonische Anmeldung bis 18.00 Uhr am Vortag

Abfahrt 15.45 Uhr:

Annaberg-Abtenau-Russbach-Gosau-Kammbahn und ab 16.30 Uhr retour
Telefonische Anmeldung bis 10.00 Uhr Vormittag

T +43 664 4139 714 oder
T +43 6463 8690

Normalpreis

Erwachsene: € 10,- / Kinder: € 5,-
ermäßigter Preis
Erwachsene: € 5,- / Kinder: € 3,-

SONNTAG, 1. SEPTEMBER

Abtenau

Lammertaler HeuART-Fest

Das Lammertaler HeuART-Fest bietet neben dem weltgrößten Heufiguren-Umzug auch einen Kunsthandwerksmarkt, eine kulinarische Genussmeile und ein musikalisches Unterhaltungsprogramm.

Beim HeuART-Festival werden die kunstvollen Heufiguren, die in wochenlanger Arbeit erschaffen wurden, in Form eines Umzuges den Besuchern präsentiert und als Höhepunkt prämiert.

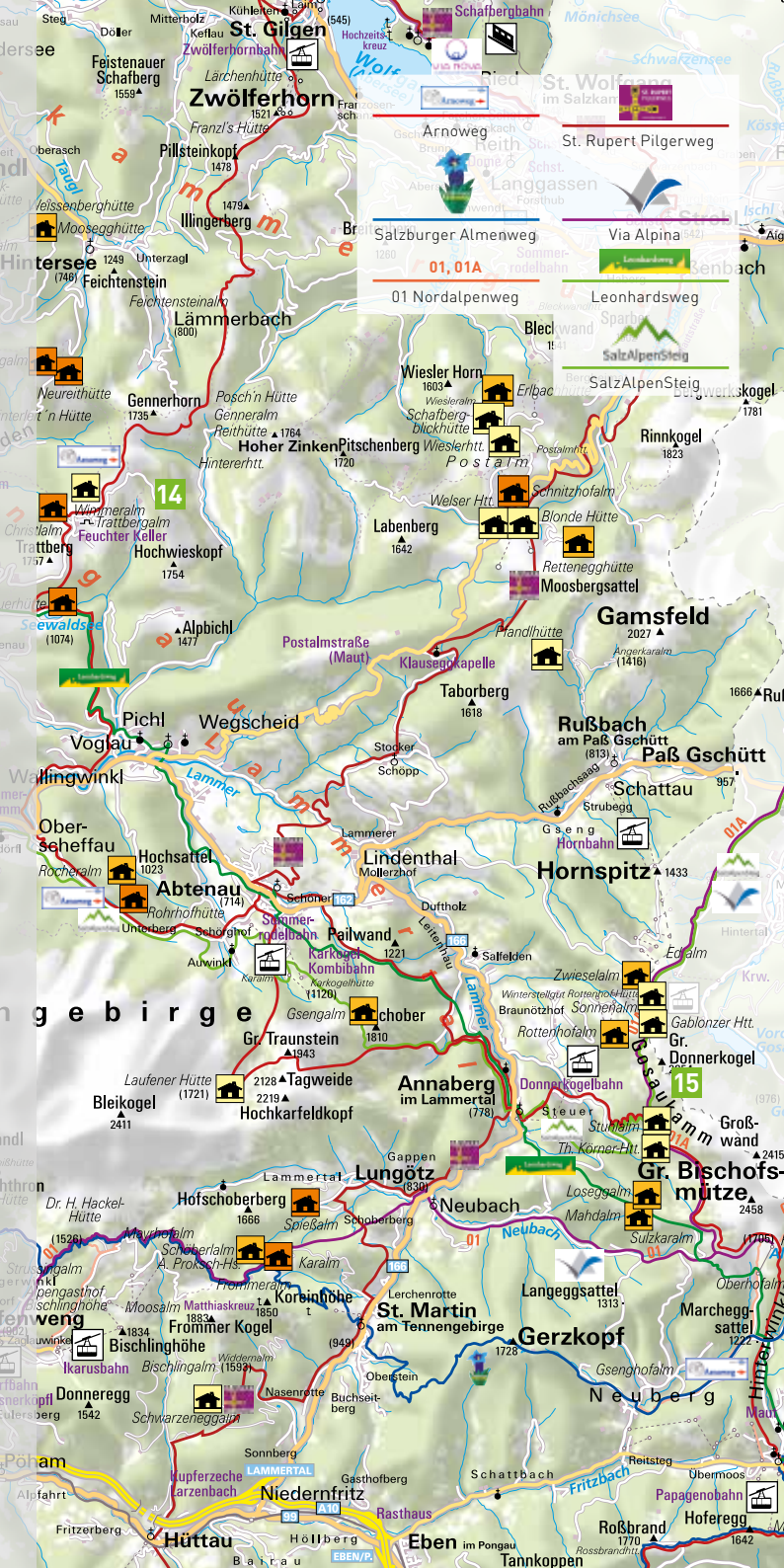
Infos unter www.heuart.at



- 14 **Trattbergalm**
(siehe Seite 181)
- 15 **Austriaweg**
(siehe Seite 181)

-  Salzburger Almsommer-Hütten ohne Nächtigung
-  Salzburger Almsommer-Hütten mit Nächtigung
-  Weitere Almen und Hütten mit Nächtigung
-  Seil- und Sesselbahn mit Sommerbetrieb





St. Gilgen

Zwölferhorn

Pillsteinkopf

Illingerberg

Lammerbach

Gennerhorn

Hoher Zinken

Wiesler Horn

Labenberg

Wegscheid

Pichl

Voglau

Oberseffau

Hochsattel

Abtenau

Lindenthal

Pailwand

Gsengalm

Gr. Traunstein

Bleikogel

Laufener Hütte

Hochkarfeldkopf

Hofschoberberg

Schoberalm

Korsniböhe

Frommer Kogel

Bischlinghöhe

Donneregg

Niederneffritz

Hütttau

Niedernfritz

Höllberg

Arnöweg

Salzburger Almenweg

01, 01A

01 Nordalpenweg

Wiesleralm

Wieslerhütte

Wesler Htt.

Blonde Hütte

Rettenegg

Moosbergsattel

Klauseggkapelle

Taborberg

Stocker

Schöpp

Lammerer

Mollerzhof

Duftholz

Leitenhau

Salfelden

Zwieselalm

Wintertal

Braunötzhof

Rottenhofalm

Steuer

Stumlbalm

Th. Korner-Htt.

Loseggalm

Mahdalm

Sulzkaralm

Langeggsattel

Gsenghofalm

Schattbach

Rasthaus

St. Rupert Pilgerweg

Via Alpina

Leonhardsweg

SalzAlpenSteig

SalzAlpenSteig

Gamsfeld

Angerkaralm

Rußbach

Paß Gschütt

Schattau

Strubegg

Gseng Hornbahn

Hornspitz

Edalm

Zwieselalm

Wintertal

Braunötzhof

Rottenhofalm

Steuer

Stumlbalm

Th. Korner-Htt.

Loseggalm

Mahdalm

Sulzkaralm

Langeggsattel

Gsenghofalm

Schattbach

Rasthaus

Schattbach

Rasthaus

Schattbach

Rasthaus

St. Wolfgang im Salzkammergut

St. Rupert Pilgerweg

Via Alpina

Leonhardsweg

SalzAlpenSteig

SalzAlpenSteig

Gamsfeld

Angerkaralm

Rußbach

Paß Gschütt

Schattau

Strubegg

Gseng Hornbahn

Hornspitz

Edalm

Zwieselalm

Wintertal

Braunötzhof

Rottenhofalm

Steuer

Stumlbalm

Th. Korner-Htt.

Loseggalm

Mahdalm

Sulzkaralm

Langeggsattel

Gsenghofalm

Schattbach

Rasthaus

Schattbach

St. Wolfgang im Salzkammergut

St. Rupert Pilgerweg

Via Alpina

Leonhardsweg

SalzAlpenSteig

SalzAlpenSteig

Gamsfeld

Angerkaralm

Rußbach

Paß Gschütt

Schattau

Strubegg

Gseng Hornbahn

Hornspitz

Edalm

Zwieselalm

Wintertal

Braunötzhof

Rottenhofalm

Steuer

Stumlbalm

Th. Korner-Htt.

Loseggalm

Mahdalm

Sulzkaralm

Langeggsattel

Gsenghofalm

Schattbach

Rasthaus

Schattbach

KARALM



BESONDERES AUF UNSERER ALM:

Wunderschön gelegene Almhütte inmitten der prachtvollen Kulisse des Tennengebirges. Gemütliche Stube, auch bei schlechtem Wetter ideales Ausflugsziel. Neu errichteter Kinderspielplatz. Gerne kann man auch beim Melken zusehen! Besonders gut schmecken die selbsterzeugten Produkte wie Brot, Speck, Käse, Schnaps! Bei uns gibt's täglich frische gebackene Bauernkräpfen und hausgemachte Kuchen.

Tipp: Am Sonntag, 25. August, findet bei uns die musikalische Almroas statt!

ORT / SEEHÖHE / ÖFFNUNGSZEITEN:

St. Martin am Tgb. / 1.430 m
Ende Mai bis Anfang Oktober



SO ERREICHEN SIE UNS:

- ♥ Von St. Martin am Tgb. ab Ortszentrum über die Buttermilchalm (Forststr.) 1,5 Std.
- ♥ Von Buttermilchalm über Ostermaisalm (Steig) 1 Std. 45 Min.
- ♥ Von St. Martin am Tgb. über die Karalm und Koreinhöhe bis nach Werfenweng 2,5–3 Std.

DIE ALMLEUT':

Familie Silvia und Cyriak Steiner
Wenghofweg 4 | 5550 Radstadt
T +43 664 1359 081 oder
T +43 664 9790 471
info@wenghof.at
www.wenghof.at

SPIESSALM



BESONDERES AUF UNSERER ALM:

Die 400 Jahre alte, renovierte Almhütte bietet nicht nur einen außergewöhnlichen Ausblick auf das Tennengebirge und den Gosaukamm, sondern auch selbst produzierte, nachhaltige und regionale Spezialitäten aus der hofeigenen Käserei. Von der Hütte aus führt eine ca. 40 minütige Wanderung zu den größten Bäumen Österreichs. Ein Tipp für Genießer – Almfrühstück auf Vorbestellung.

ORT / SEEHÖHE / ÖFFNUNGSZEITEN:

St. Martin am Tgb. / 1.060 m
Anfang Juni bis Ende September
täglich ab 10.30 Uhr geöffnet
Montag Ruhetag (außer Feiertag)



SO ERREICHEN SIE UNS:

- ♥ Von Lungötz ca. 3 km links abbiegen (Richtung Lammertal), Wegweiser beachten, vom Parkplatz ca. 35 Min.
- ♥ Von St. Martin über den St. Martiner Almenweg über Kar- und Schöberlalm ca. 2 Std.

DIE ALMLEUT':

Familie Marianne und Robert Lanner
Lammertalweg 42 | 5522 St. Martin
T +43 664 9917 857 oder
T +43 664 5573 969
spiesshof@sbg.at
www.spiessalm.at



LATSCHENALMHÜTTE

BESONDERES AUF UNSERER ALM:

Urgemütliche Holzblockhütte mit Sonnenterrasse, ruhig und idyllisch mitten im Almgebiet gelegen. Almschmankerl: Lammgerichte aus eigener biologischen Zucht, Kasnock 'n, Knödelgerichte, echte Rindsuppe, Brettljause, viele verschiedene hausgemachte Kräutersäfte u.v.m.

ORT / SEEHÖHE / ÖFFNUNGSZEITEN:

Talort Krispl-Gaißau / 1.380 m
Sommer: Mitte Mai bis Ende Oktober (Di. und Mi. Ruhetag), November je nach Wetterlage geöffnet!
Auch im Winter geöffnet.

SO ERREICHEN SIE UNS:

- Von Krispl-Gaißau über Spielbergstraße (Maut), ab Parkplatz Spielberg 40 Min. (flach ansteigender Almweg).
- Von Krispl-Gaißau ab Talstation Doppelsesselbahn bis Schirlahof, über Schuhwaldweg 60 Min.
- Von Hintersee ab Talstation 3er-Sesselbahn über Anzenbergalm 2 Std.

DIE ALMLEUT':

Angela und Rupert Viehauser
Gaißau 49 | 5425 Krispl
T +43 6240 547 oder
T +43 664 1050 371
latschenalm1@gmx.at
www.latschenalm.at



RETTENEGGHÜTTE

BESONDERES AUF UNSERER ALM:

Am Fuße des Braunedelkogels befindet sich die urige Almhütte. Nach traditionellen Rezepten wird die Milch zu Käse, Butter und Topfen verarbeitet. Zu unseren besonderen Spezialitäten zählen die Brettljause, Suppen mit verschiedenen Knödeln, aber auch die hausgemachten Mehlspeisen und der beliebte Kaiserschmarrn. Ebenso schätzen unsere Gäste die ruhige Lage mit der schönen Aussicht.

ORT / SEEHÖHE / ÖFFNUNGSZEITEN:

Postalm / 1.222 m
Ende Mai bis Anfang Oktober

SO ERREICHEN SIE UNS:

- Von Abtenau, Postalmstraße, ab Parkplatz 1 ca. 45 Min.
- Von Strobl, Postalmstraße, ab Parkplatz 1 ca. 45 Min.
- Von Rußbach ab Ortszentrum über Rinnberg ca. 2,5–3 Std.

DIE ALMLEUT':

Barbara Gsenger
Weissenbach 53
5350 Strobl
T +43 664 5882 498
www.retteneqghuette.at



3 BETTEN
5 LAGER

ROTTENHOFHÜTTE



BESONDERES AUF UNSERER ALM:

Unsere Hütte befindet sich in ruhiger Lage im Wandergebiet Dachstein West am Fuße des Donnerkogels. Die Rottenhofhütte ist leicht über die Donnerkogelbahn oder über die kinderwagentaugliche Forststraße erreichbar. Die Zutaten unserer Speisen finden ihren Ursprung in unserer Region und vom eigenen Milchviehbetrieb. Für unsere kleinen Gäste bieten wir einen Spielplatz mit Go-Kartbahn in Sichtweite.

ORT / SEEHÖHE / ÖFFNUNGSZEITEN:

Annaberg-Lungötz / 1.390 m

Sommer: Ende Mai bis Mitte Oktober

Winter: Mitte Dezember bis Ostern



SO ERREICHEN SIE UNS:

- ♥ Von Annaberg ab der Bergstation Donnerkogelbahn in 30 Min. (kinderwagentauglich)
- ♥ Von Annaberg ab Parkplatz Korreit über Schefferberg 1 Std. 15 Min.
- ♥ Von Gosau ab Bergstation Gosaukammbahn über Zwieselalm 1,5 Std.
- ♥ Von Rußbach ab Bergstation über Edtalm-Zwieselalm 3 Std.

DIE ALMLEUT':

Sandra und Matthias Hirscher

Braunötzhof 12

5524 Annaberg

T +43 664 6501 556 oder

T +43 664 3925 406

info@rottenhofhuette.at

www.rottenhofhuette.at

LOSEGGALM / LANGFELDHÜTTE



BESONDERES AUF UNSERER ALM:

Die 400 Jahre alte Hütte mit wunderschönem Blick auf den Gosaukamm ist ein ideales Ausflugsziel. Köstlicher Almkäse, selbst geselchter Speck, Bauernbrot sowie Mehlspeisen schmecken unseren Besuchern. Freilaufende Tiere und ein kleiner Spielplatz erfreuen die jungen Gäste.

ORT / SEEHÖHE / ÖFFNUNGSZEITEN:

Annaberg / 1.460 m

Anfang/Mitte Juni bis Ende September/

Anfang Oktober (je nach Witterung)

SO ERREICHEN SIE UNS:

- ♥ Von Annaberg (200 m nach Ortstafel-Ende Richtung Lungötz) abbiegen zu Parkplatz Mauerreith: über Forstweg oder Almsteig 1 Std.
- ♥ Von der Gemeinde Filzmoos über das Aualmgebiet ca. 1,5 Std.

DIE ALMLEUT':

Familie Kendlbacher

Steuer 19 | 5524 Annaberg

T +43 6463 8266 oder

T +43 664 4426 619

mkendlbacher@gmx.at

www.loseggalm.at



10 LAGER



MAHDALM

BESONDERES AUF UNSERER ALM:

Zu Füßen des legendären Kraftberges „Bischofsmütze“ liegt von ihr behütet die Mahdalm. Eine Wanderung hier herauf ist belohnt mit einem herrlichen Ausblick in die umliegende Bergwelt. Nicht nur Mutterkühe und ihre Kälber, welche die Almflächen beweidet, genießen die herrlichen Almkräuter. In der bewirtschafteten Hütte und auf der Aussicht-Almterrasse verwöhnt man Sie gerne mit regionalen Köstlichkeiten.

ORT / SEEHÖHE / ÖFFNUNGSZEITEN:

Annaberg / 1.539 m

Mai bis Oktober

Tipp: es gibt auch Jodelseminare bei uns.



SO ERREICHEN SIE UNS:

- ♥ Von Annaberg ab Ortsende über Güterweg Bärweg 2 Std.
- ♥ Von Annaberg ab Parkplatz Mauerreith über Bärweg 1 Std.

DIE ALMLEUT':

Linda Höll und Hannes Gstatter
Annaberg 3 | 5524 Annaberg
T +43 664 19292969
mahdalm.huette@gmail.com
www.facebook.com/Mahdalmhütte



4 LAGER



GSENGALM

BESONDERES AUF UNSERER ALM:

Unsere urige und ruhig gelegene Alm-hütte ist immer ein lohnendes Ausflugsziel. Wir kredenzen den Wanderern hofeigene Produkte: Speck, Käse, Topfen, Knödel u. v. m.

ORT / SEEHÖHE / ÖFFNUNGSZEITEN:

Abtenau / 1.447 m

Anfang Juni bis Mitte Oktober

SO ERREICHEN SIE UNS:

- ♥ Von Abtenau ab Karkogel-Bahn Bergstation (Karkogel-Hütte) 1,5 Std.
- ♥ Von Abtenau ab Talstation Karkogel-Bahn 2,5 Std.
- ♥ Von Abtenau ab Ortsteil Fischbach 2,5 Std.
- ♥ Ab Fischbachstube 9 km beschilderte Mountainbike-Route

DIE ALMLEUT':

Julinde Posch
Fischbach 15 | 5441 Abtenau
T +43 664 3575 153
julinde.posch@hotmail.com



20 LAGER

ZWIESELALM



BESONDERES AUF UNSERER ALM:

Auf der über 300 Jahre alten Alm finden Sie Ruhe und Entspannung, was schon der jungen Kaiserin Sisi einen Besuch wert war. Gemütliche und urtümliche Atmosphäre, ideales Ausflugsziel für Wanderer. In unserem Familienbetrieb sind Sie als Gast herzlich willkommen!

ORT / SEEHÖHE / ÖFFNUNGSZEITEN:

Abtenau / 1.440 m
Mitte Juni bis Ende September

SO ERREICHEN SIE UNS:

- ♥ Von Rußbach mit der Hornbahn und Bummelzug über Edtalm 45 Min.



- ♥ Von Annaberg mit Riedlkar-Doppelsesselbahn 40–50 Min.
- ♥ Von Abtenau über Güterweg Gschwandt ab Forstschranke 1,5 Std.
- ♥ Von Gosau 1,5 Std. (ab Bergstation Gosaukammbahn 30–40 Min.)
- ♥ Von Gosau ab Kalvarienberg über Herrenweg 3 Std.

DIE ALMLEUT':

Familie Josef Kressl
Gosauseestraße 116
4824 Gosau
T +43 6136 8389 oder
T +43 664 4328819
pensionjaeger@aon.at
www.pensionjaeger.at



14 BETTEN
27 LAGER

ROHRHOFHÜTTE



BESONDERES AUF UNSERER ALM:

Die Rohrhofhütte liegt sonnig und ruhig inmitten einer atemberaubenden Bergkulisse im Lammertal. Über unsere leichte und schnelle Erreichbarkeit freuen sich Alt und Jung. Mit viel Liebe bereiten wir schmackhafte Leckereien auf unserer kleinen Alm zu. Wir verwöhnen unsere Gäste mit frischen Produkten aus unserer Bio-Landwirtschaft wie: Bauernbrot, Eier, Speck, Wurst, geselchten Würsten, Aufstrichen, hausgemachten Kuchen, Pofesen, Marmeladen. Auch unsere selbstgemachten Fleischkrapfen schmecken allen sehr. Auf Anmeldung machen wir gerne ein genussvolles Almfrühstück auf der Terrasse oder in der urig gemütlichen Stube.



ORT / SEEHÖHE / ÖFFNUNGSZEITEN:

Abtenau / 850 m
Mai bis Mitte Oktober von 11 bis 18 Uhr
(Freitag & Samstag Ruhetag)
30.8. bis 7.9.2024 geschlossen.

SO ERREICHEN SIE UNS:

- ♥ Ab Parkparkplatz/Wiese beim Burkhartbauer über beschilderte Schotterstraße 20–30 Min.
- ♥ Ab Parkparkplatz/Wiese beim Burkhartbauer über Seitenalm ca. 1½ Std.

DIE ALMLEUT':

Kathrin Moser und Manuela Reschreiter
Döllerhof 19 | 5441 Abtenau
T +43 664 2600 581 oder
info@rohrhofhütte.at
www.rohrhofhuette.at



ROCHERALMHÜTTE

BESONDERES AUF UNSERER ALM:

Die Rocheralmhütte wurde 2006 neu eröffnet. Wir bieten unseren Gästen täglich frische Schmankerl aus der eigenen biologischen Landwirtschaft, wie Brot, Butter, Käse, Speck, Fleischsuppen, Knödel, Pofesen... Zugekauft werden nur Bioprodukte aus der Genussregion Tennengau. Unsere Alm bietet Ihnen einen herrlichen Blick auf das Tennengebirge und den Gosaukamm bis zum Dachsteinmassiv.

ORT / SEEHÖHE / ÖFFNUNGSZEITEN:

Scheffau am Tgb. / 1.078 m
Mitte Mai bis Ende Oktober

SO ERREICHEN SIE UNS:

- ♥ Von Voglau ab Voglauerhof über Güterweg Grillseitn 15 Min.
- ♥ Von Abtenau ab Ortszentrum über die Au-Forststraße 2,5 Std.
- ♥ Von Abtenau ab Burghartbauer über Forststraße 1 Std.
- ♥ Von Abtenau ab Burghartbauer über Seitenalm 1 Std. 15 Min.

DIE ALMLEUT':

Maria Quehenberger
Unterberg 20 | 5441 Abtenau
T +43 664 4311 110
sennerin@rocheralm.at
www.rocheralm.at



AUERHÜTTE

BESONDERES AUF UNSERER ALM:

Als erste Arche-Alm Österreichs verfolgen wir eine traditionelle Tierhaltung gefährdeter österreichischer Nutztier-rassen. So kann man um den Gastgarten noch Mangalzaschweine, Pustertaler Sprinzen und Schwarze Pinzgauer, Blobeziegen und Sulmtaler Hühner den Almsommer genießen sehen. Die Auerhütte liegt idyllisch am Seewaldsee mit freiem Blick ins Tennengebirge am Fuße des Trattbergs. Schmankerl: Mangalzaschweinebraten (sonntags), Brettljause, Mangalzaprodukte aus eigener Zucht und Strudel zum Nachtisch.

Tipp: Wir feiern am 21. Mai unser 100-jähriges Jubiläum mit Bergmesse. Kaltenhausen braut eine Bier-Sonderedition zur Jubiläumssaison.

ORT / SEEHÖHE / ÖFFNUNGSZEITEN:

St. Koloman / 1.100 m
Ende April bis Ende Oktober

SO ERREICHEN SIE UNS:

- ♥ 10 Min. zu Fuß vom oberen Parkplatz Seewaldsee (gebührenpflichtig)
- ♥ 1 h Fußweg vom unteren Parkplatz (gebührenfrei)
- ♥ Weitenau, Gehzeit 1 Std.
- ♥ Voglau, Gehzeit 3 Std.

DIE ALMLEUT':

Familie Strubreiter
Seewaldstraße 41 | 5423 St. Koloman
T +43 6241 382
info@auerhuetten.at | www.auerhuetten.at





CHRISTLALM

BESONDERES AUF UNSERER ALM:

Die Alm liegt auf dem 1.500 m hoch gelegenen Gletscherschliffplateau des Trattbergs (1.758 m). Sie wurde bis ins Jahr 1998 als rein bäuerliche Alm geführt. Zur Erfrischung oder Stärkung können Sie sich heute von Beatrix mit kühlen Getränken oder einer deftigen Hausmannskost bewirten lassen. Genießen Sie dieses Naturereignis, das Panorama und die frische klare Luft. Ideal auch für Mountainbiker!

ORT / SEEHÖHE / ÖFFNUNGSZEITEN:

St. Koloman / 1.438 m
Ende Mai bis 26. Oktober



SO ERREICHEN SIE UNS:

- ♥ Von St. Koloman ab Parkplatz Hintertrattberg (Mautstraße) 10 Min.
- ♥ Von St. Koloman ab Seewaldsee über Schöberlsteig 1,5 Std.

DIE ALMLEUT':

Familie Beatrix und Sepp Neureiter
Hornstraße 88 | 5423 St. Koloman
T +43 664 3833 543
www.christl-alm.at



BERGALM / NEUREITHÜTTE

BESONDERES AUF UNSERER ALM:

Die Neureithütte liegt auf der Bergalm am Fuße des Regenspitz' und ist ein ideales Ausflugsziel für Mountainbiker und Familien. Die Almwirte verwöhnen die Wanderer mit selbst erzeugtem Käse, Brot und Speck. Auch wer dann noch weiter wandern möchte, macht gerne Rast auf der Alm.

Tipp: Am ersten Sonntag im Oktober ist Musikantentreffen (bei Schlechtwetter eine Woche später).

ORT / SEEHÖHE / ÖFFNUNGSZEITEN:

St. Koloman / 1.257 m
Anfang Juni bis Anfang September wohnen wir auf der Alm. Danach bis Ende Oktober nur bei Schönwetter auch unter der Woche.

SO ERREICHEN SIE UNS:

- ♥ Von St. Koloman ab Parkplatz Grundbichlalm 1 Std. 20 Min.
- ♥ Von Gaißau über Looserbauer 1,5 Std.
- ♥ Von Hintersee über Satzstein 1,5 Std.

DIE ALMLEUT':

Familie Johann und Hannelore Siller
Neureithweg 36
5423 St. Koloman
T +43 664 3910 460 oder
T +43 664 4413 012
info@bergalm-neureithuette.com
www.bergalm-neureithuette.com





BERGALM

BESONDERES AUF UNSERER ALM:

Familie Walkner vom Unterlehenbauer in St. Koloman bewirtschaftet gemeinsam die über 300 Jahre alte Almhütte. Wanderer und Mountainbiker können sich mit selbsterzeugten Almprodukten verwöhnen lassen. Wunderschöner Blumenschmuck lässt die Alm in besonderer Pracht erscheinen.

ORT / SEEHÖHE / ÖFFNUNGSZEITEN:

St. Koloman / 1.256 m
Anfang Juni bis Ende Oktober

SO ERREICHEN SIE UNS:

- ♥ Über St. Koloman-Tauglboden ab Parkplatz Gasthaus Grundbichlwirt 1 Std.
- ♥ Von Hintersee bis Kirche Richtung Satzstein 1,5 Std.
- ♥ Von Gaißau, Looserbauer über Looswand 1,5 Std.

DIE ALMLEUT':

Familie Walkner
Lehenweg 71 | 5423 St. Koloman
T +43 664 7508 0860
thomas.walkner2000@gmail.com
www.bergalm.info



SPIELBERGALM

BESONDERES AUF UNSERER ALM:

Die Spielbergalm in Gaissau, nur 30 km von Salzburg entfernt, wurde im 19. Jahrhundert erbaut und befindet sich bis heute im Familienbesitz der Familie Ziller. Sie eignet sich optimal als Ausgangs- und Endpunkt für zahlreiche Wandertouren. Im Sommer ist die Hütte bequem mit dem Auto, zu Fuß oder per Mountainbike erreichbar. Die großzügige, windgeschützte Sonnenterrasse und die gemütliche Gaststube laden zu entspannten Stunden ein und die Gäste werden mit frischen, hausgemachten Schmankerln verwöhnt.

ORT / SEEHÖHE / ÖFFNUNGSZEITEN:

Gaißau / 1.320 m
Mitte Mai bis Ende Oktober
(Montag und Donnerstag Ruhetag)
Im Winter durchgehend geöffnet.

SO ERREICHEN SIE UNS:

- ♥ Krispl-Gaißau über Spielbergstraße (Maut) zum Parkplatz Spielberg, von dort zu Fuß 10 Min.

DIE ALMLEUT':

Josef und Maria Ziller
Gaissau 185 | 5425 Krispl
T +43 6240 385 oder
T +43 664 3323 087
info@spielbergalm.com
www.spielbergalm.com



WEITERE ALMEN & HÜTTEN

mit Übernachtungsmöglichkeit

Carl-von-Stahl-Haus / 1.734 m
ÖAV-Sekt. Salzburg
T D +49 8652 2752
www.carl-von-stahl-haus.com
ganzjährig / 24 Betten / 70 Lager

Gablonzer Hütte / 1.550 m
ÖAV-Sekt. Neugablonz-Enns
T +43 6136 8465 (Hütte) od. 8256 (Tal)
posch@utanet.at
Pfungsten bis Mitte Oktober
30 Betten / 42 Lager

Halleiner Hütte / 1.150 m
T +43 6240 2170 2
www.halleinerhaus.at
ganzjährig / 38 Betten / 11 Lager

Laufener Hütte / 1.726 m
DAV-Sektion Laufen
T +49 8682 9569294
(Tal) / A +43 676 5602 029 (Hütte)
www.alpenverein-laufen.de
Selbstversorger / Pfingsten bis
Anfang Oktober durchgehend
beaufsichtigt / 19 Betten / 45 Lager

Pfandlhütte / Rinnbergalm / 1.249 m
T +43 699 1109 4156
Juni bis September
5 Betten

Postalm / alle Hütten siehe Seite 197

Purtschellerhaus / 1.692 m
T D +49 8652 2420
www.purtschellerhaus.eu
Pfungsten bis Mitte Oktober
12 Betten / 60 Lager

Schneibsteinhaus / 1.640 m
Naturfreunde
T D +49 8652 2596 (Hütte) / 6371 5 (Tal)
www.schneibsteinhaus.de
1. Mai bis Ende Oktober
18 Betten / 80 Lager

Schwarzeneggalm / 1.562 m
T +43 664 9869 786 (Hütte)
T +43 6458 7588 (Tal)
Mitte Juni bis ca. 24. September
8 Lager

Sonnenalm / 1.570 m
T +43 6463 8132 (Tal)
T +43 664 5445 697 (Hütte)
Mitte Juni bis Mitte Oktober / 10 Betten

Stuhlalm / 1.467 m
T +43 6463 8416 (Hütte)
T +43 664 1131 152
www.stuhlalm.at
Ende Mai bis Ende Oktober
4 Betten / 40 Lager

Theodor-Körner-Hütte / 1.466 m
ÖAV-Akad. Sekt. Wien
T +43 680 2216 024
www.akademischesektion.at
Mitte Juni bis Anfang Oktober
6 Betten / 30 Lager

Trattbergalm / Wimmeralm / 1.438 m
T +43 664 2211 768 (Hütte)
T +43 6241 239 (Tal)
www.wimmeralm.at
Anfang Mai bis Ende Oktober / 10 Betten

Enzianhütte am Trattberg / 1.475 m
T +43 676 6818 116
www.enzian-huette.at

KLETTERN

Klettersteig Donnerkogel / Gosaukamm
Schwierigkeitsgrad C/D
T +43 6463 8690

Salzburg-Rif / Kletterturm
Schwierigkeitsgrad III-IX
Info: Sportzentrum Rif
T +43 6245 8703 50
ulsz-rif@sbg.ac.at
www.ulsz-rif.at

14 TRATTBERGALM

3 Gipfel mit fantastischen Aussichten in Richtung Salzburg Stadt und ins Salzkammergut: der Hohe First (1.718 m), der Dürstein (1.687 m) und der Hochwieskopf (1.754 m), für dessen „Besteigung“ auf den letzten Metern Trittsicherheit erforderlich ist. Am Weg ein steinernes Kar mit einzigartiger Flora, weidende Kühe und Pferde mit ihren Fohlen, gemütliche Almhütten, wie zum Beispiel die Moosangerlalm. Auf der Christlalm und der Wimmeralm kann es mitunter recht musikalisch werden!

T +43 6241 2221 5 | www.tennengau.com



Start: Hintertrattbergalm

Ziel: Hintertrattbergalm

Einkehr:

- Wimmeralm
T +43 664 2211 768
- Christlalm
T +43 664 3833 543
- Moosangerlalm
T +43 664 9867 763
- Enzianhütte
T +43 676 6818 116

- 4,5 h
- ▲ 700 m
- ▼ 700 m

15 AUSTRIAWEG

Die Sektion Austria des Österreichischen Alpenvereins hat diesen Weg vor über 100 Jahren angelegt und ihm den Namen gegeben. Die bequem zu gehende Route führt über weite Almböden, immer mit Blick auf den schroffen Gosaukamm, von Almhütte zu Almhütte.

Tip: In zwei Tagen rund um den Gosaukamm – von der Theodor-Körner-Hütte weiter zur Hofpürglhütte, am nächsten Tag über den Steigpass und den Gosausee zur Gablonzer Hütte.



T +43 6463 8690
www.annaberg-lungoetz.com

Start: Bergstation Donnerkogelbahn

Ziel: Talstation

Einkehr:

- Gablonzer Hütte
T +43 6136 8465
- Stuhlalm
T +43 6463 8416 oder
T +43 664 1131 152
- Theodor-Körner-Hütte
T +43 680 2216 024

- 3 h
- ▲ 300 m
- ▼ 900 m

BERGE & SEEN

SALZBURGER SALZKAMMERGUT SALZBURGER SEENLAND

ATEMBERAUBENDE AUSBLICKE AUF GLITZERENDE SEEN

Die seenreiche Region bietet familienfreundliche Angebote und herrliche Rad-, Pilger und Wanderwege. Die landschaftliche Vielfalt lässt Wanderern von gemütlich bis sportlich alle Wege offen und die Natur spielt all ihre Reize aus.

www.fuschlseeregion.com
www.wolfgangsee.at
www.salzbürger-seenland.at

**DONNERSTAG, 15. AUGUST,
11.30 UHR**

Hintersee

Bergmesse am Anzenberg /
Untereckschlaghütte.

Kontakt: Tourismusverband
Fuschlseeregion/Hintersee
T +43 6226 8384
www.fuschlseeregion.com

**SAMSTAG, 7. SEPTEMBER,
13 Uhr**

Faistenau

Almkranzbinden auf der Hatzenalm. Zu den Klängen der „Zugan“ werden die Almkranzl gebunden.

Kontakt: Hatzenalm
T +43 664 2727 358
www.fuschlseeregion.com



**SONNTAG, 8. SEPTEMBER,
11 Uhr**

St. Gilgen

Bergmesse mit dem Kamerad-
schaftsband auf dem Zwölferhorn

Kontakt: Tourismusbüro St. Gilgen
T +43 6138 8003
www.wolfgangsee.at

SAMSTAG, 14. SEPTEMBER

Hintersee

**Almabtrieb Gruberalm &
Generalm**

Kontakt: Tourismusverband
Fuschlseeregion/Hintersee
T +43 6226 8384
www.fuschlseeregion.com

**SONNTAG, 15. SEPTEMBER,
11.30 Uhr**

Strobl

Postalmmesse mit der Ortsmusik-
kapelle Strobl auf der Postalm

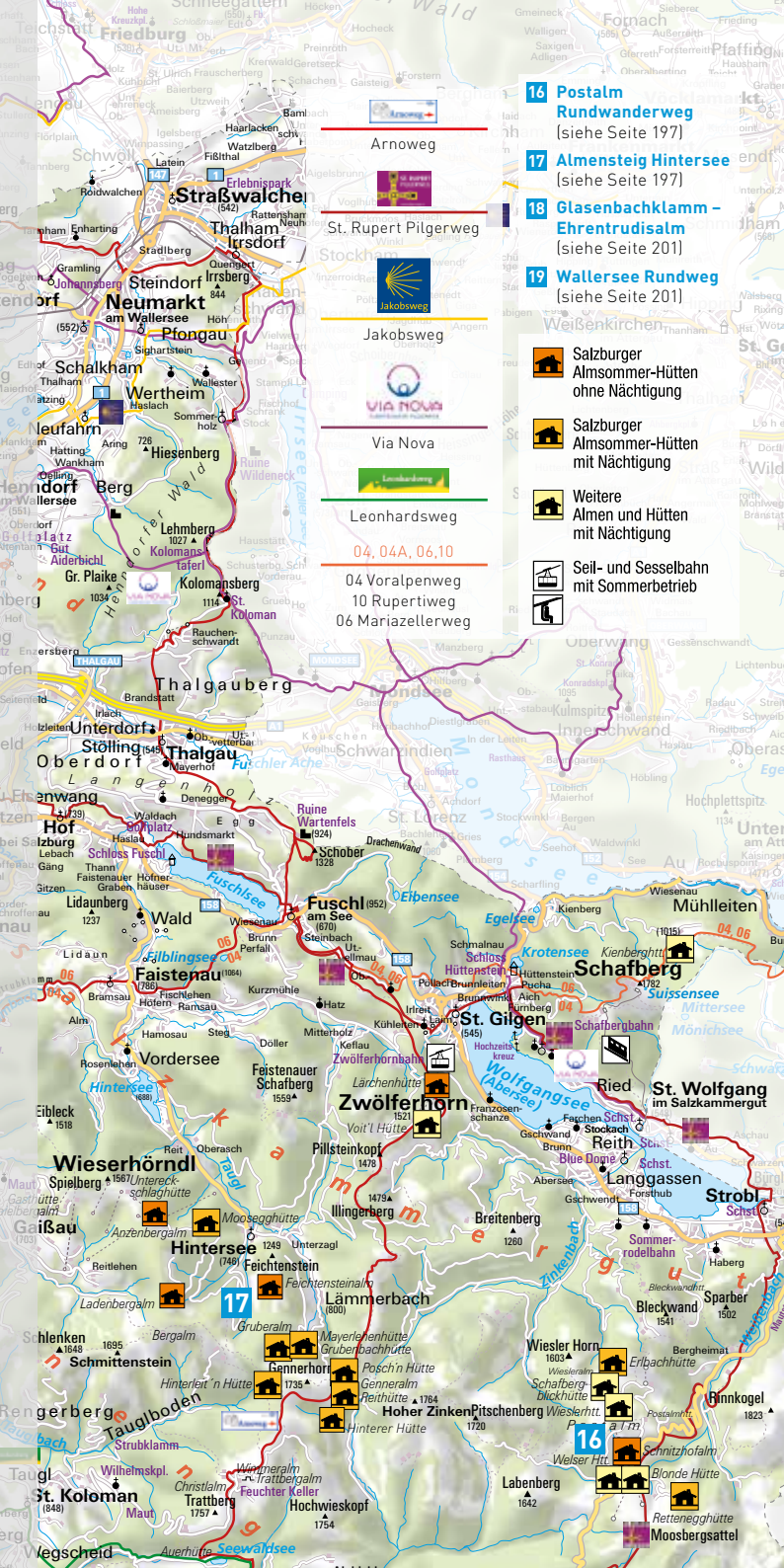
Kontakt: Tourismusbüro Strobl
T +43 6138 8003
www.wolfgangsee.at

MONTAG, 30. SEPTEMBER, 12 Uhr


Postalm


Der **Liachtbratlmontag** wird von
einigen Almhütten auf der Postalm
mit köstlichen Braten sowie Musik
und Tanz gefeiert.


Kontakt: Tourismusbüro Strobl
T +43 6138 8003
www.wolfgangsee.at





- 16 Postalm Rundwanderweg**
(siehe Seite 197)
- 17 Almensteig Hintersee**
(siehe Seite 197)
- 18 Glasenbachklamm - Ehrentrudisalm**
(siehe Seite 201)
- 19 Wallersee Rundweg**
(siehe Seite 201)


Arnoweg


St. Rupert Pilgerweg


Jakobsweg


Via Nova


Leonhardsweg

04, 04A, 06, 10

04 Voralpenweg
10 Rupertiweg
06 Mariazellerweg

-  Salzburger Almsommer-Hütten ohne Nächtigung
-  Salzburger Almsommer-Hütten mit Nächtigung
-  Weitere Almen und Hütten mit Nächtigung
-  Seil- und Sesselbahn mit Sommerbetrieb

17

 Schmittenstein

 Gannerhorn

 Hinterer Hütte

 Hochwieskopf

 Seewaldsee

 Gruberalm

 Posch'n Hütte

 Ganneralm

 Hinterer Hütte

 Hochwieskopf

 Feichtenstein

 Feichtensteinalm

 Lämmerbach

 Hoher Zinken

 Pitschenberg

 Wiesler Horn

 Wiesleralm

 Schafberg-blickhütte

 Wiesleralm

 Moosbergsattel

 Erlbachhütte

 Schafberg-blickhütte

 Schnitzhofalm

 Blonde Hütte

 Rottenegg

 Sparrer

 Bleckwand

 Haberg

 Binnkogel

 Moosbergsattel



SALZBURGER
LAND



HÜTTEN-
URLAUB

AUSZEIT AUF DER ALM

HUETTENURLAUB.SALZBURGERLAND.COM



TIPP: DICHTLALM IN NEUMARKT AM WALLERSEE

Eine besonders gemütliche Einkehr während oder nach einer Wanderung mit einem atemberaubenden Blick über den nördlichen Flachgau und die Alpen – das ist die Dichtlalm. Kinder finden hier viele Entdeckungsmöglichkeiten. Eine Wiegeliege lädt zum Entspannen und Entschleunigen ein. Weitere 22 dieser Wiegeliegen sind im Salzburger Seenland an besonders reizvollen Plätzen zu finden.

Kontakt: Salzburger Seenland Tourismus GmbH
T +43 6217 2022 0 | www.salzbuerger-seenland.at





WANDERWEGE IM SEENLAND

WEITWÖRTHER AU – NUSSDORF AM HAUNSBERG

In der Weitwörther Au heißt es die Ohren spitzen und genau beobachten, wo sich etwas bewegt.

Seltene Vögel und allerlei Wassertiere tummeln sich in der renaturierten Weitwörther Au in Nussdorf am Haunsberg. Die Lebensweise von Laubfrosch, Goldkäfer und Mopsfledermaus wird anschaulich dargestellt. Ein Abstecher auf die Beobachtungsplattform ermöglicht, dass die Flora und Fauna in Ruhe erforscht werden kann.

Ab dem Lokalbahnhof Weitwörth führen die bunten Infotafeln entlang des kinderwagenfreundlichen Weges. Sie beschreiben das Leben im Auwald und Moor für Familien und Naturliebhaber anschaulich.



NATURBERG BUCHBERG MATTSEE

Der Naturpark Buchberg in Mattsee steht für sanftes Naturerleben, Regeneration und Gesundheit. Egal ob beim Wandern zwischen farbenfrohen Blumenwiesen, unter den Schatten spendenden Baumkronen im Hochsommer, beim Sonne-Tanken über dem herbstlichen Nebelmeer oder beim Regenwandern im feucht glitzernden Wald – die sanft hügeligen Formen machen das Gebiet ganzjährig zum idealen Ausflugsziel für die ganze Familie!

Sechs Themenwege führen sternförmig bis zur Aussichtsplattform mit herrlichem Blick in die Alpen und zum Naturerlebnisspielplatz.

Beim Sagenweg wird von der Versunkenen Stadt, dem Hexenplatz und vom Mooskalb erzählt.



TEUFELSGRABEN SEEHAM

Durch die wildromantische Schlucht führt ein Natur-Erlebnis-Weg mit 17 Info-Stationen über die geologischen Besonderheiten, den Wald und seine Bewohner, sowie bedeutende Bodenpflanzen und Sträucher bis hin zum Naturdenkmal Wildkar Wasserfall und zu zwei Mühlen, die im Zuge des Öko-Kulturprojekts „Teufelsgraben“ revitalisiert wurden und wieder in Betrieb sind: Die Kugelmühle, wo heute noch Marmorkugeln erzeugt werden, und die Rohrmoosmühle mit Brotzeitstube.

Die Info-Stationen nehmen sich ganz besonders der Funktion des Waldes und seiner Bewohner an. Schätzen, wie hoch der größte Baum ist, Vogelstimmen erraten und Baumbestimmungsstationen gestalten den gemütlichen Wanderweg kurzweilig für die ganze Familie.

Geführte Sagenwanderung jeden Dienstag um 9:30 Uhr von Mai bis Ende Oktober.

Der Aicherbauer zieht alle in seinen Bann, wenn er auf die Spuren des Teufels beim Wildkar Wasserfall hinweist.

Übrigens: Am Freitagvormittag sperrt der Aicherbauer seine Tenne auf, wo Kinder und Erwachsene gemeinsam andächtig Türme und kunstvolle Bauwerke mit 40.000 Holzstöckerl bauen.

Geöffnet von Mai bis Ende Oktober, www.aicherbauer.com

Neuer Harfenweg im Teufelsgraben: Der 600 m lange Harfenweg bezaubert mit Seeblick-Aussichtsplattformen, besonderen Harfenobjekten und gemütlichen Sitzbänken, die zur Entspannung und Phantasiereise einladen.

LÄRCHENHÜTTE AM ZWÖLFERHORN



BESONDERES AUF UNSERER ALM:

Unsere Lage ist traumhaft! Auf halbem Weg zum Zwölferhorn blickt man hinunter auf den Wolfgangsee, Krottensee, sogar bis zum Mondsee. Im Zentrum des Bergpanoramas stehen der Schafberg und die steilen Felsen der Falkensteinwand. Seit 2015 ist die Hütte in meiner Pacht – so wünsche ich mir, dass hier das Traditionelle genau wie das Moderne Einfluss haben darf. Es gibt Veranstaltungen mit verschied. Musikrichtungen. Wo immer es möglich ist verwenden wir hochwertige Produkte aus unserer Region. Selbstgemachte Produkte: verschiedene Marmeladen, Säfte, Fruchtsenf, Salze, Salben.



ORT / SEEHÖHE / ÖFFNUNGSZEITEN:

St. Gilgen / 1.050 m
Mai bis 26. Oktober 2022
Mittwoch bis Sonntag

SO ERREICHEN SIE UNS:

- ♥ Von St. Gilgen ab Talstation Seilbahn über Wanderweg Nr. 855 ca. 75 Min.
- ♥ Vom Parkplatz Tiefbrunnau über gebührenpflichtige Forststraße oder über Kühleiten – Gehzeit ca. 45 Min.
- ♥ Von Abersee ab Kloiber-Bauer über Fachbach ca. 75 Min.

DIE ALMLEUT':

Martin Oberlohr
Fürstenbergstraße 6/9 | 5350 Strobl
T +43 664 3634 760
info@laerchenhuette.at
www.laerchenhuette.at

SCHNITZHOFHÜTTE



BESONDERES AUF UNSERER ALM:

Die Schnitzhofhütte ist eine 400 Jahre alte Hütte mit eigener Almkäserei. Wir bieten unseren Gästen eine große Auswahl von verschiedenen Käsesorten, Milchprodukten, Bauernbrot, Wurst, Almjause etc. an. Bauernbrot und Topfenstrudel werden täglich frisch gebacken. Unsere Produkte können Sie mitnehmen oder aber in der gemütlichen Hüttenstube genießen. Die Tür zum Käsekeller öffnen wir gerne für Groß und Klein!



ORT / SEEHÖHE / ÖFFNUNGSZEITEN:

Strobl / 1.200 m
Juni bis Oktober

SO ERREICHEN SIE UNS:

- ♥ Postalm ab Parkplatz 1 (Lienbachhof) 5 Min.

DIE ALMLEUT':

Familie Johann Schnitzhof
Möselberg 10
5441 Abtenau
T +43 664 4118 033
schnitzhof@aon.at
www.schnitzhof.at



ERLBACHHÜTTE

BESONDERES AUF UNSERER ALM:

Die Erlbachhütte ist eine über 300 Jahre alte, urige Almhütte mit ganz eigenem Flair. Wir bieten unseren Gästen eigene Almprodukte, hausgemachte Mehlspeisen und zünftige Hausmannskost. Die Hütte ist idealer Ausgangspunkt für verschiedenste Wanderungen „vom Spaziergang bis zum Gipfeltrip“.

ALMSOMMERHÜTTE 2018

ORT / SEEHÖHE / ÖFFNUNGSZEITEN:

Postalm / 1.400 m
Ende Mai bis Ende Oktober

SO ERREICHEN SIE UNS:

- ♥ Von Postalm (Auffahrt Abtenau oder Strobl) ab P3 am Fuße des Wieslerhorns 30 Min.

DIE ALMLEUT':

Andrea Sams
Lindaustraße 106
4820 Bad Ischl
T +43 664 2441 944
a.erlbachhuette@gmx.at



4 BETTEN
7 LAGER



„GRUBERALM“ MAYERLEHENHÜTTE

BESONDERES AUF UNSERER ALM:

Die urige 3. Almhütte auf der Gruberalm wird aktiv biologisch bewirtschaftet, mit gefährdeten Haustierrassen wie den original Pinzgauer Kühen, Mangaliza-Wollschweinen, Bergziegen, Schafen usw. Die von Lisi und Werner herzlich bewirtschaftete Almhütte ist eine vorzügliche Einkehradresse mit unvergleichlicher Atmosphäre und hausgemachter Bauernkost, wie den frischen Bauernkrapfen, Pofesen, Kaspressknödeln, Säften und Kräutern. Almführungen der besonderen ART.

ORT / SEEHÖHE / ÖFFNUNGSZEITEN:

Hintersee / 1.036 m
Anfang Mai bis Ende Oktober

SO ERREICHEN SIE UNS:

- ♥ Von Hintersee ab Parkplatz Lämmerbach 45 Min.
- ♥ Von Hintersee ab Parkplatz Satzstein über Feichtensteinalm oder Bergalm, Regenspitze 2–3 Std.

DIE ALMLEUT':

Familie Lisi und Werner Matieschek
Lämmerbach 11 | 5324 Hintersee
T +43 664 5223 740
bisbald@gruberalm.at
www.gruberalm.at



2 BETTEN
23 LAGER

GRUBENBACH-HÜTTE GRUBERALM



BESONDERES AUF UNSERER ALM:

Die neu renovierte Grubenbach-Hütte am Fuße von Regenspitze, Gruberhorn und Gennerhorn bietet Wanderern eine sehr angenehme Rast. Wer will, kann beim Melken mithelfen. Unsere Alm-schmankerl aus dem eigenen Bio-Betrieb: Säfte, Speck, Käse, frische Pofesen, Bauernkräpfen und Kaspressknödel. Für die kleinen Gäste gibt es einen Spielplatz und Tiere zum Streicheln. Auch mit dem Kinderwagen ist die Alm gut erreichbar.

ORT / SEEHÖHE / ÖFFNUNGSZEITEN:

Hintersee / 1.036 m
Mitte Mai bis Mitte Oktober



SO ERREICHEN SIE UNS:

- ♥ Von Hintersee ab Parkplatz Lämmerbach in 40 Min.
- ♥ Von Hintersee über die Feichtensteinalm (1 Std.) zur Gruberalm insges. 1 ¾ Std.

DIE ALMLEUT':

Helga und Reimund Oberascher
Lämmerbach 13
5324 Hintersee
T +43 664 3921 589
reimund.oberascher@aon.at
www.gruberalmhuette.at

HINTERLEIT'N-HÜTTE GRUBERALM



BESONDERES AUF UNSERER ALM:

Unsere Hütte ist über 100 Jahre alt und wurde in den letzten Jahren liebevoll renoviert. Die Wanderer schätzen die gemütliche und erholsame Rast bei uns. Unsere Hütte ist auf der Gruberalm, die auch als Glücksplatz in der Region bekannt und wahrlich ein Paradies für Kinder ist! Hier hat man eine herrliche Aussicht über den schönen halbrunden Bergkessel auf drei Bergspitzen: Gennerhorn, Gruberhorn und Regenspitze. Unsere selbstgemachten Produkte und Speisen: Speck, Holzofenbrot, Kuchen, Pofesen, Apfelradl, Aufstriche, Kaspressknödel, Säfte. Wir freuen uns auf unsere großen und kleinen Gäste!



ORT / SEEHÖHE / ÖFFNUNGSZEITEN:

Hintersee / 1.036 m
Ende Mai bis Ende Oktober
Dienstag Ruhetag

SO ERREICHEN SIE UNS:

- ♥ Von Hintersee ab Parkplatz Lämmerbach 45 Min.
- ♥ Von Hintersee ab Parkplatz Satzstein über Feichtensteinalm oder Bergalm, Regenspitze 2-3 Std.

DIE ALMLEUT':

Familie Kühleitner
5324 Hintersee Nr. 7
T +43 664 5830 478



POSCH'NHÜTTE GENNERALM

BESONDERES AUF UNSERER ALM:

Die 1977 errichtete Almhütte auf der Genneralm ist umgeben von einem herrlichen Wandergebiet, der Osterhorngruppe. Ebenso führt die beliebte „Osterhorn-Mountainbikestrecke“ an unserer Hütte vorbei und für unsere E-Biker gibt es eine Ladestation.

Für unsere kleinen Wanderer haben wir einen Spielplatz neben der Hütte.

Wir bieten unseren Gästen selbstgemachte Kaspressknödel, Aufstriche und Säfte. Besonders beliebt sind unsere täglich frischen Zwetschkenpofesen und unser Kaiserschmarrn.

ORT / SEEHÖHE / ÖFFNUNGSZEITEN:

Hintersee / 1.300 m

7.6. bis 15.9. täglich geöffnet, vor 7.6. je nach Wetterlage, nach 15.9. bis 26.10. nur bei Schönwetter

SO ERREICHEN SIE UNS:

- ♥ Von Hintersee ab Parkplatz „Lämmerbach“ über die Forststraße ca. 1 Std.
- ♥ Oder über den markierten Almsteig ebenfalls ca. 1 Std.

DIE ALMLEUT':

Familie Josef und Kerstin Steinberger
Lämmerbach 74
5324 Hintersee
T +43 664 9166 341
office@genneralm.at
www.genneralm.at



16 BETTEN



HINTERER-HÜTTE

BESONDERES AUF UNSERER ALM:

Genießen Sie die tolle Bergkulisse auf der gemütlichen Hinterer-Hütte und lassen Sie den Alltag hinter sich. Natur und Almwirtschaft hautnah erleben kann man auf der Sonnenterrasse mit traumhaftem Rundblick bis zum Tennengebirge. Gerne verwöhnen wir unsere Gäste mit heimischen Schmankerln wie Kaspressknödelsuppe, Kasnockn, Kaiserschmarrn und hausgemachtem Holersaft.

SO ERREICHEN SIE UNS:

- ♥ Von Hintersee ab Parkplatz Lämmerbach ca. 1 Std. 15 Min.
- ♥ Anfahrt bis zur Hütte möglich (Maut)
- ♥ Über den alten Almsteig (beschildert)

DIE ALMLEUT':

Josef und Mathilde Walkner
5324 Hintersee Nr. 12
T +43 664 1403 975 oder
T +43 664 4913 044
hintererhof.walkner@aon.at

ORT / SEEHÖHE / ÖFFNUNGSZEITEN:

Genneralm/Hintersee / 1.300 m

Juli bis Mitte September Di., Sa., So.

Danach Wochenende



8 BETTEN



FEICHTENSTEINALM / STEGLEITENHÜTTE



BESONDERES AUF UNSERER ALM:

Unsere Almhütte liegt am Fuße vom Regenspitz mit wunderschönem Rundblick. Verwöhnt werden die Gäste mit selbst erzeugten Produkten aus der eigenen Landwirtschaft.

ORT / SEEHÖHE / ÖFFNUNGSZEITEN:

Hintersee / 1.300 m
Ende Mai bis Ende Oktober

SO ERREICHEN SIE UNS:

- ♥ Von Hintersee ab Satzstein über Wald-WasserZauberErlebnisweg 1,5 Std.
- ♥ Von Hintersee ab Lämmerbach über Gruberalm 1,5 Std.
- ♥ Von Hintersee ab Lämmerbach über Gennerhorn, Gruberhorn, Regenspitz 4,5 Std.

DIE ALMLEUT':

Familie Heidi und Hubert Weickl
Stegleitenstraße 11
5324 Faistenau
T +43 6228 7236 oder
T +43 664 4510 877
heidi.weickl@gmx.at





UNTERECKSCHLAG-HÜTTE

BESONDERES AUF UNSERER ALM:

Sie suchen Ruhe und Genuss? Dann sind Sie bei uns genau richtig! Unsere urige Hütte befindet sich auf der schönen Anzenbergalm mit Aussicht auf die Osterhorngruppe bis zum Schafberg. Für die Kinder gibt es eine Sandkiste und viele Erdbeeren zum Naschen. Wir verwöhnen unsere Gäste mit verschiedenen selbstgemachten Schmankele wie Brettljause, Kaspressknödelsuppe oder Pofesen. Auf der Almwiese unmittelbar neben der Hütte gibt es ein Marterl zum Innehalten. Ab-Alm-Verkauf: Speck und Liköre (Brombeere, Erdbeere, Melisse, Holler) aus eigener Produktion. Frühstück & kleinere Geburtstagsfeiern auf Vorbestellung.



ORT / SEEHÖHE / ÖFFNUNGSZEITEN:

Hintersee / 1.200 m
Anfang Juni bis Ende Oktober,
bei Schlechtwetter bitte anrufen!

SO ERREICHEN SIE UNS:

- ♥ Von Hintersee ab Liftparkplatz 1 Std.
- ♥ Von Hintersee ab Satzstein über Forststraße ca. 2,5 Std. (Pkw-Maut EUR 8,00)
- ♥ Von Gaißau-Spielberg ab Parkplatz ca. 1 Std.

DIE ALMLEUT':

Jakob u. Margarethe Klaushofer
Lidaunstraße 23 | 5324 Faistenau
T +43 664 1488 491
roman.klaushofer@a1.net
[www.facebook.com/
untereckschlaghuette](http://www.facebook.com/untereckschlaghuette)



MOOSEGGHÜTTE

BESONDERES AUF UNSERER ALM:

Die Hütte liegt in idyllischer Alleinlage auf der sonnigen Seite der Anzenbergalm. Die Gäste werden nicht nur mit Schmankele vom hauseigenen Bio-Bauernhof, sondern auch mit anderen herausragenden Produkten der Gegend verwöhnt, 10 verschiedene Edelmoste, verschiedene Käsesorten und Wein. Der Kinderspielplatz ist in Sichtweite der Tische. Sie können bei uns auch feiern und übernachten. Den Sternenhimmel in unserm Doppelbett im Freien genießen.

ORT / SEEHÖHE / ÖFFNUNGSZEITEN:

Hintersee / 1.200 m



8 LAGER

Juni bis Ende Sept. Freitag bis Montag
Ab Oktober Samstag und Sonntag bei
Schönwetter

SO ERREICHEN SIE UNS:

- ♥ Ab Liftparkplatz Hintersee auf Forststraße, dann Steig, ca. 1,5 Std.
- ♥ Von Hintersee ab Satzstein über Forststraße ca. 2 Std. (Pkw-Maut EUR 8,00)
- ♥ Über Ladenbergalm ca. 2,5 Std.
- ♥ Von Gaißau-Spielberg ab Parkplatz über Latschenalm ca. 1,5 Std.

DIE ALMLEUT':

Johannes Rosenlechner
Tiefbrunnaustraße 22 | 5324 Faistenau
T +43 664 5325 581
hannes.rosenlechner@aon.at
www.moosegg.at

WEITERE ALMEN & HÜTTEN

mit Übernachtungsmöglichkeit

Niedergadenalm/Bleckwandhütte

1.340 m
T +43 6132 26991-310
bleckwandhuette@naturfreunde-badischl.at
www.bleckwandhuette.naturfreunde.at
Anfang Mai bis Ende Oktober
32 Betten / 14 Lager

Hochalm / 1.800 m

T +43 662 628674 oder
T +43 664 5513 088
info@hochalm.net
www.hochalm.net
1. Mai bis 26. Oktober, Mitte Dezember
bis Ende März
10 Lager

Postalm/Huber Hütte / 1.346 m

T +43 664 9314 465
office@huberhuette-postalm.at
www.huberhuette-postalm.at
Jänner bis Dezember
19 Betten / 6 Lager

Postalm/Retteneghütte / 1.222 m

T +43 664 5882 498
barbara.gsenger@gmx.at
www.retteneghuette.at
Juni bis Anfang Oktober
8 Betten / 5 Lager

Postalm/Schafbergblickhütte / 1.361 m

T +43 6137 6107
info@schafbergblick.at
www.schafbergblickhuette.at
Dezember bis Oktober
12 Betten / 10 Lager

Postalm/Welser Hütte / 1.165 m

T +43 660 350 5097
info@welser-huette.at
www.welser-huette.at
Mai bis Ende Oktober & Dezember
bis März / 43 Betten

Toni-Lenz-Hütte / 1.450 m

Verein für Höhlenkunde
T +43 660 6581 430
info@toni-lenz-huette.de
www.toni-lenz-huette.de
Ende Mai bis Ende Oktober / 12 Lager

Zeppezauerhaus / 1.664 m

ÖAV Sektion Salzburg
T +43 662 6298 62
zeppezauer@zeppezauerhaus.at
www.zeppezauerhaus.at
Mitte Mai bis Mitte Oktober
14 Betten / 40 Lager

KLETTERN

Klettersteig Postalmklamm

in 10 Min. vom Klettersteig-Parkplatz
erreichbar
Schwierigkeitsgrad C bis D
T +43 6137 7855 sowie auf
www.wolfgangsee.at

Klettersteig „City Wall“

in Salzburg am Kapuzinerberg
T +43 662 8492 91 (Akzente)

Klettergarten Kleefeld in Strobl

29 Kletterrouten mit
Schwierigkeitsgrad III bis VIII
T +43 6137 7855 sowie auf
www.wolfgangsee.at

Brustwand Übungsklettersteig

in Strobl
kurzer Übungsklettersteig in der Nähe
vom Gasthof Kleefeld
Schwierigkeitsgrad C
T +43 6137 7855 sowie auf
www.wolfgangsee.at

Waldkletterweg in Faistenau

Natur pur – Kletterspaß für Groß und
Klein
T +43 664 9764384
www.waldkletterweg.at

16 POSTALM RUNDWANDERWEG

Der Weg führt durch das größte Almgebiet Österreichs, teils auf festen Almstraßen, teils auf Alm- und Wiesenwegen. Gleich beim Lienbachhof beginnt der von informativen Schautafeln begleitete Almblumenweg.

Tip: Wer als Kurzvariante nur den Almblumenweg gehen möchte, ist rund 1 Stunde unterwegs.

T +43 6137 7855 | www.wolfgangsee.at

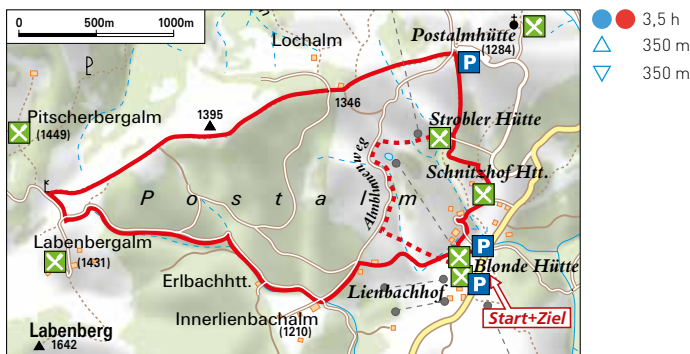
Start: Lienbachhof (Parkplatz 1) | Ziel: Lienbachhof

Einkehr: Lienbachhof T +43 6137 6061

Labenbergalm T +43 664 3224 944

Pitschenbergalm T +43 664 75071887 | Postalmhütte T +43 664 3225 026

Strober Hütte T +43 664 2542237 | Schnitzhofalm T +43 664 4489 677



17 ALMENSTEIG HINTERSEE

Diese Tour bietet zahlreiche Erlebnisse: Am Ausgangspunkt das Naturdenkmal „Satzstein“ (Kraftplatz), entlang des Ladenbaches der wieder zugänglich gemachte alte Almsteig und die Hanskirche, eine 25 Meter tiefe Höhle mit Wasserfall. Dem folgen 3 Einkehralmen – miteinander verbunden durch gemütliche Höhenwege. Den Abschluss bildet die Aussichtsplattform über der Tiefenbachklamm. Sie ist Teil des „WaldWasserZauber“-Erlebnisweges zurück zum Satzstein.

T +43 6226 83 84 71 | www.fuschlseeregion.com

Start: Satzstein bei Hintersee (Parkplatz) | Ziel: Satzstein

Einkehr:

Bergalm T +43 664 3574 992

Neureithütte (Bergalm) T +43 664 4413 012

Feichtensteinalm T +43 664 4510877





DAS KANN NUR SALZBURG

STADTWANDERN IN UND RUND UM DIE MOZARTSTADT

In welcher Stadt kann man schon behaupten, auf eine Alm wandern zu können? Salzburg macht es möglich. Aber nicht nur die Stadtberge mitten im Zentrum sind ideal für ausgedehnte Wanderungen. Auch die umliegenden Umgebungsorte haben Einiges zu bieten.

SALZBURGS STADTBERGE

Kapuzinerberg und Mönchsberg haben das barocke Zentrum Salzburgs in ihre Mitte genommen. Egal auf welchen der beiden Berge man wandert, die Ausblicke auf die Dächer der Altstadt sind immer anders und immer wieder einzigartig. Wer entlang des Basteiwegs am Kapuzinerberg unterwegs ist, hat nicht nur die Stadt, sondern auch die gegenüberliegende Festung und den Untersberg dahinter als Kulisse. Vielfältig und abwechslungsreich sind die Wege über den Mönchsberg. Mit Startpunkt im Stadtteil Nonntal passiert man zunächst das Kloster, lässt die hoch auf dem Berg thronende Festung Hohensalzburg links liegen und folgt dem Weg bis nach Mülln. Unterwegs gönnt man sich in der Stadalm eine Pause.

Noch mehr Almflair gibt es bei einer Wanderung auf den nahen Gaisberg. Ob von den Stadtteilen Aigen, Parsch oder Gnigl oder von Elsbethen aus – viele Wege führen auf den Gipfel des 1.287 m hohen Hausberges.

Infos: www.salzburg.info/stadtwandern

HÜTTENZAUBER IN STADTNÄHE

Inmitten eines wunderbaren Almgartens liegt in Wals-Siezenheim die wohl am niedrigsten gelegene Alm Österreichs. Hier, bei der Pfennigeralm, könnte man glatt vergessen, dass die Stadt Salzburg nur wenige Kilometer entfernt ist. Deftige Hausmannskost und kulinarische Schmankerl sowie die urige Einrichtung sorgen für den typischen, charmanten Hüttenflair.



STADT ODER SEE?

Vorbei an grünen Hügeln, kleinen Bächen und durch lichte Wälder wandert man von Eugendorf aus entlang der geschichtsträchtigen Ischlerbahntrasse in die Stadt Salzburg. Der gut beschilderte, 14 km lange Rad- und Gehweg folgt der Spur der ehemaligen kaiserlichen Bahn direkt in die Mozartstadt.

Wen es ans Wasser zieht, der schlägt von Eugendorf aus den gut 6 km langen Weg Richtung Wallersee ein. Über flache Schotter- und Waldwege geht es auf einer Strecke von gut 18 km einmal rund um den See. Highlight der Wanderung ist das Wenger Moor, das mit einem Aussichtsturm spannende Einblicke in die Moorlandschaft bietet. An warmen Sommertagen sorgen die Strandbäder in Neumarkt und Seekirchen für willkommene Erfrischung.

DIE WILDSCHWEINE IM AUWALD

Der Natur ganz nah kommt man im Auwald in Anthering. Biber, Eisvogel, Grauspecht, Reh- und Dammwild und sogar Wildschweine haben hier ihren natürlichen Lebensraum. Ein beschilderter Weg führt durch dieses einzigartige Naturschutzgebiet.

Nachhaltigkeits-Tipp: Umweltschonende Anreise mit der Bahn. Direkt unter dem Salzburger Hauptbahnhof liegt der Lokalbahnhof – von dort können Sie alle 30 Minuten mit der Salzburger Lokalbahn direkt nach Anthering fahren (Fahrzeit ca. 15 Minuten).



NATURPARK UNTERSBERG

Wohl kaum jemand kann sich dem Ruf des Untersbergs entziehen. Zu mächtig steht er da, der sagenumwobene Berg. Um ihn zu Fuß zu erklimmen, braucht es Kondition und Ausdauer. Durch Wälder, über Almen und entlang steil aufragender Felswände geht es von Fürstenbrunn aus hinauf auf den 1.973 m hoch gelegenen Gipfel. Als Ziel lockt das Zeppezauerhaus mit einer hervorragenden Küche und grandiosen Ausblicken. Wer sich den Gipfelsieg auch ohne größere Anstrengungen gönnen möchte, nimmt den Komfort der Untersbergseilbahn ab Grödig – St. Leonhard in Anspruch.

Aber auch am Fuße des Untersbergs gibt es jede Menge Natur zu entdecken. So kann man am Waldquizweg bei Großmain sein Wissen rund um den Wald und seine Bewohner erweitern. Wer seiner Gesundheit etwas Gutes tun will, der kann in der idyllischen Kneippanlage am Weg Richtung Wolfswang den Kreislauf in Schwung bringen.



Kontakt: Tourismusverband Grödig Umgebungsorte der Stadt Salzburg
T +43 6246 73570 | info@salzburg-umgebung.com
www.salzburg-umgebung.com | www.salzburg.info



19 WALLERSEE-RUNDWEG

Sehenswert ist neben dem Wallersee vor allem das „Wenger Moor“, das größte naturnah erhaltene Moorgebiet des Salzburger Alpenvorlandes. Mustergültig angelegte Wege führen durch das Mosaik aus Hoch-, Nieder- und Übergangsmooren, Streu- und Feuchtwiesen, Moorwäldern und Bachläufen.

Tip: Im Sommer laden mehrere Badeplätze zu Rast und Erfrischung. Der Wallersee ist einer der wärmsten Badeseen im SalzburgerLand.

T +43 6217 20220 | www.salzburger-seenland.at

Start: Seekirchen (Freibad)

Ziel: Seekirchen

Einkehr: Seekirchen / Zell am Wallersee / Neumarkt beim Strandbad / Henndorf / Fischtaging





WILDKRÄUTER- WANDERUNGEN

Mit AlmSinn die Welt der Wildkräuter erleben

Wildkräuter bieten uns viele gesunde Wirkstoffe und eine Fülle an herrlichen Aromen. Mit den AlmSinn-Wildkräuter-Angeboten möchte Martina Egger, die ausgebildete TEH-Kräuterpraktikerin und Bergwanderführerin, alle Interessierten zur Natur hinführen und den Einstieg in die Welt der Wildkräuter ermöglichen.

Wildkräuter-Wanderungen und Wildkräuter-Kochworkshops

Bei Wanderungen über die vielen schönen Almen im SalzburgerLand finden sich zahlreiche Wildpflanzen und Wildkräuter. Diese kann man als Naturheilmittel verwenden, oder damit wunderbare Wildkräuter-Köstlichkeiten herstellen. Das alte Heilkräuterwissen unserer Vorfahren ist in den letzten Jahrzehnten immer mehr in Vergessenheit geraten. Doch das Interesse für die Schätze der Natur erlebt gerade eine Renaissance.

Wildkräuter sind gesund und schmecken köstlich

Ob eine vitalisierende Kräutertee-Mischung, ein lindernder Hustensaft oder gefüllte Wildkräuter-Teigtaschen mit heißer Minzbutter auf Wildkräuter-Salat – Martina Egger zeigt bei ihren Wanderungen und Workshops wie man Wildkräuter erkennt, sammelt und verarbeitet. Die Welt der Wildkräuter begeistert jeden der gerne in der Natur unterwegs ist, fit bleiben will und sich über eine kulinarische Inspiration freut.

Termine, Infos und Anmeldung:

Martina Egger BA

Kräuterpraktikerin, Bergwanderführerin

AlmSinn – Wandern, Wildkräuter, Alpine Kulinarik

T +43 664 8897 3960 | office@almsinn.at | www.almsinn.at





gössl

GÖSSL GESCHÄFTE IN IHRER NÄHE

Gössl Altenmarkt . Gössl Bad Hofgastein . Gössl Bad Gastein
Gössl Obertauern . Gössl Saalfelden . Gössl Tamsweg

Besuchen Sie uns auch im Gössl Geschäft im
GWANDHAUS SALZBURG
Morzger Straße 31 . www.goessl.com

ALMSOMMER-PARTNERBETRIEBE

Diese Beherbergungsbetriebe sind Almsommer-Spezialisten und bieten für ihre Gäste mit eigens geschnürten Pauschalangeboten besondere Almsommer-Extras an: Dazu gehören kleine Annehmlichkeiten wie etwa ein Frühstück samt Lunchpaket für Frühaufsteher, persönlich geführte Almsommer-Wanderungen oder der Reservierungsservice bei Hüttennächtingen.

DER RUNDUM-WANDERSERVICE

Die Gastgeber der Almsommer-Partnerbetriebe sind selbst leidenschaftliche Wanderer und kennen sich in ihrer Region bestens aus: sie empfehlen Ihnen gerne geeignete Routen und schöne Almhütten für Ihre nächste Wandertour – auf Wunsch bereits vor Antritt Ihres Urlaubes. Darüber hinaus verfügen die Almsommer-Partnerbetriebe über umfassendes Info- und Kartenmaterial sowie über Kooperationen mit den Alpenschulen und den Bergwanderführern vor Ort.

Gerne geben die Betriebe auch Auskunft zum aktuellen Bergwetter für Ihren Wanderurlaub!

Nachfolgend erhalten Sie einen Überblick über die Partnerbetriebe. Alle Almsommer-Pauschalen finden Sie unter: www.alsommer.com.

LUNGAU



FERIENHÄUSER STOHL

Familie Stohl
Nr. 131 | 5571 Mariapfarr | T +43 6473 8529
ferienhaus@stohlheinz.at
www.ferienhaus-salzburg.info



HOTEL & RESTAURANT POST – ÖRGLWIRT

Familie Santner & Familie Fuchs
Pfarrstraße 18 | 5571 Mariapfarr | T +43 6473 8207
info@oerglwirt.com | www.oerglwirt.com



GRIZZLY SPORT UND MOTORRAD RESORT

Familie Graggaber
Liftstraße 255 | 5581 St. Margarethen | T +43 6476 20588
info@grizzly-resort.at | www.grizzly-resort.at



SCHLICKWIRT'S FERIENHAUS

Familie Gruber
Oberweißburg 92 | 5582 St. Michael | T +43 664 5020520
urlaub@schlickwirt.at | www.schlickwirt.at



HOTEL & RESTAURANT WASTLWIRT

Familie Baier
Poststraße 13 | 5582 St. Michael | T +43 6477 7155 0
info@hotel-wastlwirt.at | www.hotel-wastlwirt.at



LANDHOTEL POSTGUT

Familie Klary
Tauernstraße 13 | 5563 Tweng | T +43 6471 2020 6
info@postgut.at | www.postgut.at

SALZBURGER SPORTWELT



SCHEFFER'S HOTEL

Familie Scheffer
Zauchenseestraße 27 | 5541 Altenmarkt|Zauchensee
T +43 6452 5506
office@scheffers-hotel.at | www.scheffers-hotel.at



FERIENANLAGE REITHOF

Familie Ahornegger
Oberberg 1 | 5532 Filzmoos | T +43 6453 8203
info@reithof.com | www.reithof.com



GUT UNTERHOF HOTEL BETRIEBS-GmbH

Familie Auer
Hofanger 55 | 5532 Filzmoos | T +43 6453 8225
info@unterhof.at | www.unterhof.at



DAS GEIERBERG

Familie Hofer
Wiesenegg 10 | 5532 Filzmoos | T +43 664 3327 986
info@geierberg.at | www.geierberg.at



HOTEL MEIN NEUBERGERHOF

Familie Reiter
Neuberger Straße 11 | 5532 Filzmoos | T +43 6453 8381
urlaub@neubergerhof.at | www.neubergerhof.at



GSENGHOF

Familie Hofer
Gsengweg 1 | 5532 Filzmoos | T +43 6453 8523
info@gsenghof.at | www.gsenghof.at



FAMILIENRESORT RESLWIRT

Familie Warter
Dorfstraße 10 | 5542 Flachau | T +43 6457 3030
hotel@reslwirt.at | www.reslwirt.at



HOTEL GUGGENBERGER

Familie Guggenberger
Dorf 45 | 5603 Kleinarl | T +43 6418 222
info@hotel-guggenberger.at | www.hotel-guggenberger.at



GRÜNDLER'S HOTEL RESTAURANT SPA

Schlossstraße 45 | 5550 Radstadt | T +43 6452 5590
info@gruendlers.at | www.gruendlers.at



SONNHOF ALPENDORF

Familie Höllwart
Alpendorf 16 | 5600 St. Johann | T +43 6412 7271
info@sonnhof-alpendorf.at | www.sonnhof-alpendorf.at



AKTIVHOTEL ALPENDORF

Familie Unterkofler
Alpendorf 9 | 5600 St. Johann | T +43 6412 6259
info@hotel-alpendorf.at | www.hotel-alpendorf.at



ALPIN LIFE RESORT LÜRZERHOF

Familie Habersatter
Dorfstraße 23 | 5561 Untertauern | T +43 6455 251
hotel@luerzerhof.at | www.luerzerhof.at



NATURHOTEL EDELWEISS WAGRAIN

Familie Walcher
Weberlandl 65 | 5602 Wagrain | T +43 6413 8447
hotel@mein-edelweiss.at | www.mein-edelweiss.at



FAMILIOTEL ZAUCHENSEEHOF

Familie Walchhofer
Zauchensee 12 | 5541 Altenmarkt-Zauchensee
T +43 6452 4012
zauchenseehof@walchhofer.at | www.zauchenseehof.com



HOTEL SCHATNER

Familie Schartner
 Obere Marktstraße 32 | 5541 Altenmarkt | T +43 6452 5469
 info@hotel-schartner.at | www.hotel-schartner.at



HOTEL SALZBURGER HOF

Familie Mayrhofer
 Zauchensee 22 | 5541 Altenmarkt|Zauchensee
 T +43 6452 4015
 info@salzburgerhof.net | www.salzburgerhof.net



ALMLUST

Familie Mooslechner
 Flachauer Straße 275 | 5542 Flachau | T +43 6457 31958
 info@almlust.com | www.almlust.com



KRAHLEHENHOF

Familie Haitzmann
 Krahlehen 2 | 5532 Filzmoos | T +43 664 533 2146
 marianne@haitzmann.info | www.bauernhof-krahlehen.at



HOTEL ALPENLAND

Familie Pfeifenberger
 Zauchenseestraße 28 | 5541 Altenmarkt | T +43 6452 5566
 info@alpenland.cc | www.alpenland.cc

GASTEINERTAL



APPARTMENT-HAUS SCHAFFLINGER

Familie Zrnjevic
 Grünlandstraße 14 | 5630 Bad Hofgastein
 T +43 6432 6131
 info@haus-schafflinger.at | www.haus-schafflinger.at



HOTEL ALTE POST

Familie Hainzer
 Kirchplatz 4 | 5630 Bad Hofgastein
 T +43 6432 6260
 info@altepost-gastein.at | www.altepost-gastein.at



HOTEL NORICA THERME

Familie Czerny
 Kaiser-Franz-Platz 3 | 5630 Bad Hofgastein
 T +43 6432 8391 0
 info@hotel-norica.at | www.thermenhotels-gastein.com



SENDLHOFER'S

Familie Sendlhofer
Pyrkerstraße 34 | 5630 Bad Hofgastein
T +43 6432 3838
reservation@sendlhofers.com | www.sendlhofers.com



HOTEL ÖSTERREICHISCHER HOF

Familie Salfitzky
Kurgartenstraße 9 | 5630 Bad Hofgastein
T +43 6432 6216 0
info@oehof.at | www.oehof.at



HOTEL ALPINA

Familie Czerny
Parkstraße 5-15 | 5630 Bad Hofgastein
T +43 6432 84750
info@alpina-hotel.com
www.thermenhotels-gastein.com



ALPENHOF KUR & SPORTHOTEL

Familie Planatscher
Knoblachergasse 4 | 5630 Bad Hofgastein
T +43 6432 6430
info@alpenhof-gastein.at | www.alpenhof-gastein.at



HOTEL-RESTAURANT BURGBLICK

Familie Göttlich
Klammstein 36 | 5632 Dorfgastein | T +43 6433 7611
hotel@burgblick.at | www.burgblick.at



LANDHOTEL RÖMERHOF

Familie Hasenauer
Römerplatz 1 | 5632 Dorfgastein | T +43 6433 7777
info@roemerhof.com | www.roemerhof.com



BERGHOTEL HAUSERBAUER

Familie Rohrmoser
Bergl 15 | 5632 Dorfgastein | T +43 6433 7339
info@hauserbauer.com | www.hauserbauer.com



BERGPARADIES APARTMENT & STUDIO HOTEL

Herr Gratz
Bergbahnstraße 25 | 5632 Dorfgastein | T +43 6433 7444
office@bergparadies.at | www.bergparadies.at



DAS ALPENHAUS GASTEINERTAL

Kurgartenstrasse 26 | 5630 Bad Hofgastein
T +43 6432 6356
willkommen@alpenhaus-gastein.at
www.alpenhaus-gastein.at

GROSSARLTAL



HOTEL EGGER

Familie Egger
Laireiting 21 | 5611 Großarl | T +43 6414 6770
info@hotel-egger.com | www.hotel-egger.com



HOTEL ROSLEHEN

Familie Ammerer
Unterbergstraße 47 | 5611 Großarl | T +43 6414 321
info@roslehen.at | www.roslehen.at



HOTEL SONNHOF

Familie Laireiter
Bergstraße 6 | 5611 Großarl | T +43 6414 356
info@sonnhof.net | www.hotel-sonnhof.net



HOTEL NESSLERHOF

Familie Neudegger
Unterbergstraße 50 | 5611 Großarl | T +43 6414 81200
info@nesslerhof.at | www.nesslerhof.at





EDELWEISS

Familie Hettegger
Unterbergstraße 65 | 5611 Großarl | T +43 6414 300
info@edelweiss-grossarl.com
www.edelweiss-grossarl.com



GENUSSHOTEL FICHTENHOF

Familie Gschwandtl
Auschulweg 3 | 5611 Großarl | T +43 6414 332
info@fichtenhof.at | www.fichtenhof.at



HOTEL KRISTALL

Familie Hettegger
Unterbergstraße 12 | 5611 Großarl | T +43 6414 8767
info@kristall.eu | www.kristall.eu



GROSSARLER HOF

Familie Andexer und Familie Viehhauser
Unterbergstraße 76 | 5611 Großarl | T +43 6414 8384
info@grossarlerhof.at | www.grossarlerhof.at



HOTEL GRATZ

Familie Gratz
Unterbergstraße 62 | 5611 Großarl | T +43 6414 8501
info@hotel-gratz.at | www.hotel-gratz.at



HOTEL ALTE POST

Familie Knapp
Marktplatz 4 | 5611 Großarl | T +43 6414 207
info@altepost.cc | www.altepost.cc



HOTEL DORFER

Familie Aichhorn
Gollegg 1 | 5611 Großarl | T +43 6414 334
info@hotel-dorfer.at | www.hotel-dorfer.at



HOTEL ALMRÖSL

Familie Zraunig
Nr. 80 | 5612 Hüttschlag | T +43 6417 601
info@almroesl.at | www.almroesl.at

SALZBURGER SONNENTERRASSE



GENIESSERHOTEL SONNHOF BY VITUS WINKLER

Familie Winkler
Kirchweg 2 | 5621 St. Veit | T +43 6415 4323
sonnhof@vituswinkler.at | www.sonnhof-vituswinkler.at



HOTEL SILBERFUX

Familie Empl
Buchacker 4 | 5621 St. Veit | T +43 6415 6124
info@hotelsilberfux.at | www.hotelsilberfux.at

REGION HOCHKÖNIG



VITAL HOTEL POST

Familie Burgschwaiger
Dorf 38 | 5652 Dienten | T +43 6461 203
dienten@vitalhotelpost.at | www.vitalhotelpost.at



HOTEL MITTERWIRT

Familie Ottino-Hader
Dorf 23 | 5652 Dienten | T +43 6461 204
office@hotel-mitterwirt.at | www.hotel-mitterwirt.at



ALPENPARKS RESORT MARIA ALM

Am Gemeindeplatz 2 | 5761 Maria Alm | T +43 6584 2100
mariaalm@alpenparks.at
www.hotel-maria-alm.alpenparks.at



HOTEL EDER

Familie Schwaiger
Am Dorfplatz 5 | 5761 Maria Alm | T +43 6584 7738
info@hoteleder.com | www.hoteleder.com



HOTEL ALMHOF

Familie Sumetzberger
Kreidenbachweg 5 | 5761 Maria Alm
T +43 6584 8414 oder T +43 664 3816 099
office@almhof.co.at | www.almhof.co.at



HOTEL BERGHEIMAT

Familie Kögl-Plenk
Mandlwandstraße 159 | 5505 Mühlbach am Hochkönig
T +43 6467 7226
hotel@bergheimat.com | www.bergheimat.com



HOTEL ALPENROSE

Familie Mayr
Nr. 151 | 5505 Mühlbach am Hochkönig | T +43 6467 7262
info@hotel-alpenrose.co.at
www.hotel-alpenrose.co.at

PINZGAUER SAALACHTAL



HOTEL SALZBURGER HOF LEOGANG

Familie Hörl
Sonnberg 170 | 5771 Leogang | T +43 6583 7310
office@salzburgerhof.eu | www.salzburgerhof.eu



LEBE FREI HOTEL DER LÖWE

Familie Madreiter
5771 Leogang 119 | T +43 6583 7428
lebefrei@loewe.at | www.loewe.at



FAMILIEN- & VITALHOTEL MÜHLPOINTHOF

Familie Färbinger
Lofer Nr. 38 | 5090 Lofer | T +43 6588 8242
hotel@f-m.at | www.muehlpointhof.at



LANDGASTHOF SCHLOSS KAMMER

Familie Neumayer
Kammererstraße 22 | 5751 Maishofen | T +43 6542 68202
schloss.kammer@sbg.at | www.schlosskammer.at



WANDER & RELAX HOTEL GOLLINGER HOF

Familie Kloimstein
Schwarzacherweg 376 | 5754 Hinterglemm
T +43 6541 7292
hotel@gollingerhof.at | www.gollingerhof.at



PURADIES – MEIN NATURRESORT

Familie Madreiter
Rain 9 | 5771 Leogang | T +43 6583 8275
info@puradies.com | www.puradies.com



HOTEL DIE HINDENBURG

Ingeborg Bernhard
Bahnhofstraße 6 | 5760 Saalfelden | T +43 6582 793-0
office@die-hindenburg.at | www.die-hindenburg.at



HOTEL SCHÖRHOF

Familie Dankl
Marzon 10 | 5760 Saalfelden | T +43 6582 792
hotel@schoerhof.at | www.schoerhof.at



NATURHOTEL SCHÜTTERBAD

Familie Pfaffenbichler
Niederland 35 | 5091 Unken | T +43 6589 4296
info@schuetterbad.at | www.schuetterbad.com



BRANDGUT

Familie Neureiter
Stiegerniggstraße 42 | 5752 Viehhofen
T +43 664 45 21 989
info@brandgut.at | www.brandgut.at



LANDHOTEL KIRCHENWIRT UNKEN

Niederland 3 | 5091 Unken | T +43 6589 4204
info@kirchenwirt-unken.at | www.kirchenwirt-unken.at

FERIENREGION NATIONALPARK HOHE TAUERN / ZELL AM SEE-KAPRUN



TAUERN SPA ZELL AM SEE-KAPRUN

Tauern Spa Platz 1 | 5710 Kaprun | T +43 6547 2040 0
office@tauernspakaprun.com
www.tauernspakaprun.com



HOTEL TAUERNHOF

Familien Gschwandtner & Reinhart
Nikolaus-Gassner-Straße 9 | 5710 Kaprun
T +43 6547 8235
info@tauernhof-kaprun.at | www.tauernhof-kaprun.at



HOTEL DER KAPRUNERHOF

Familie Unterkofler
Schulstraße 21 | 5710 Kaprun | T +43 6547 7234
hotel@kaprunerhof.at | www.kaprunerhof.at



DAS ALPENHAUS KAPRUN

Frau Verdi
Schlossstraße 2 | 5710 Kaprun | T +43 6547 7647
willkommen@alpenhaus-kaprun.at
www.alpenhaus-kaprun.at



BERGFEX HOTEL POST

Familie Steger
Krimml 18 | 5743 Krimml | T +43 6564 7358
info@hotelpost-krimml.at
www.hotelpost-krimml.at



KRIMMLER TAUERNHAUS

Familie Geisler
Krimmler Achenal | 5743 Krimml | T +43 664 2612 174
info@krimmler-tauernhaus.at
www.krimmler-tauernhaus.at



HOTEL VIER JAHRESZEITEN

Familie Fössl
Schlossstraße 38 | 5710 Kaprun | T +43 6547 8316
info@hotel-vierjahreszeiten.at
www.hotel-vierjahreszeiten.at



WANDER- & WELLNESSHOTEL GASSNER

Sonja und Hans-Peter Gassner
Hadergasse 167 | 5741 Neukirchen am Großvenediger
T +43 6565 6232
info@hotel-gassner.at | www.hotel-gassner.at



HOTEL UNTERBRUNN

Familie Blaickner
Markt 26 | 5741 Neukirchen am Großvenediger
T +43 6565 6226
info@unterbrunn.com | www.unterbrunn.com



RAURISERHOF

Familie Rießlegger-Mayr
Marktstraße 6 | 5661 Rauris | T +43 6544 6213
info@rauriserhof.at | www.rauriserhof.at



SCHARLERS BOUTIQUE-HOTEL

Familie Scharler
Dorfplatz 1 | 5723 Uttendorf | T +43 6563 8218
home@scharlers-hotel.at | www.scharlers-hotel.at



FAMILIENGASTHOF SCHRANZ

Familie Schranz
Lahn 18 | 5742 Wald im Pinzgau | T +43 6565 8284
info@schranzferien.at | www.schranzferien.at



HOTEL FEINSCHMECK

Familie Auer
Dreifaltigkeitsgasse 10 | 5700 Zell am See
T +43 6542 72549 | info@hotel-feinschmeck.com
www.hotel-feinschmeck.com



BOUTIQUE-HOTEL STEINERWIRT 1493

Julia Haidinger und Simon Schuster
Dreifaltigkeitsgasse 2 | 5700 Zell am See | T +43 6542 72502
office@steinerwirt.com | www.steinerwirt.com



ALPENGASTHOF RECHTEGG

Familie Kröll
Rosental 27 | 5741 Neukirchen am Großvenediger
T +43 6565 6324 | alpengasthof@rechtegg.com
www.rechtegg.com | Montag Ruhetag



HOTEL STEIGER

Familie Steiger
Steigergasse 259 | 5741 Neukirchen am Großvenediger
T +43 6565 6359
info@hotel-steiger.at | www.hotel-steiger.at



ALPENGASTHOF GEISL

Familie Wöhrer
Sonnberg 3 | 5733 Bramberg am Wildkogel
T +43 6566 7505
info@geislhof.com | www.geislhof.com

REGION TENNENGEIRGE



TRAVEL CHARME BERGRESORT

Weng 195-198 | 5453 Werfenweng
T +43 6466 3910
werfenweng@travelcharme.com
www.travelcharme.com

© Helmut Karl Lackner



ALPEN-APPARTEMENTS OBERLEHANGUT

Maria und Matthias Astner-Meißnitzer
Weng 29 | 5453 Werfenweng | T +43 680 1403 842
info@oberlehen.at | www.oberlehen.at

TENNENGAU



HOTEL GUTJAHR

Herr Markus Gutjahr
Markt 187 | 5441 Abtenau | T +43 6243 2434
hotel@gutjahr.at | www.gutjahr.at



WOHLFÜHLRESORT MARTINERTHOF

Familie Rettenbacher
Edtstraße 25 | 5522 St. Martin am Tennengebirge
T +43 6463 7308
info@martinerhof.at | www.martinerhof.at



GLÜXPLATZL-APARTMENTS AM WALD

Familie Gappmaier
Monigoldweg 16 | 5522 St. Martin am Tennengebirge
T +43 6463 7366 | info@gluexplatzl.at | www.gluexplatzl.at



HOTEL POST

Familie Windhofer
Markt 39 | 5441 Abtenau | T +43 6243 2209
office@hotel-post-abtenau.at
www.hotel-post-abtenau.at



HOTEL PENSION GOLLINGEN

Familie Agritzer
Markt 53 | 5440 Golling | T +43 6244 4381
info@gollingen.at | www.gollingen.at



LANDHOTEL SALZBURGER DOLOMITENHOF

Georg Bergschober
Steuer 13 | 5524 Annaberg | T +43 6463 8139
info@dolomitenhof.at | www.dolomitenhof.at



APARTHOTEL LANDHAUS SCHWAIGHOFER

Familie Auer
Saag 49 | 5542 Rußbach | T +43 6242 238
info@russbach.at | www.russbach.at



BERGHOTEL LÄMMERHOF

Familie Hedegger
Lämmerhofweg 2 | 5522 St. Martin am Tennengebirge
T +43 6463 7141
info@laemmerhof.at | www.laemmerhof.at

SALZBURGER SALZKAMMERGUT



EBNER'S WALDHOF AM SEE

Familie Ebner
Seestraße 30 | 5330 Fuschl am See | T +43 6226 8264
info@ebners-waldhof.at | www.ebners-waldhof.at



AKTIVHOTEL DAS HINTERSEE

Familie Ebner
Hintersee 4 | 5324 Hintersee | T +43 6224 8900
hotel@hintersee.at | www.hintersee.at



GASTHOF KLEEFELD

Herr Wolfgang Fürst
Kleefeldstraße 4 | 5350 Strobl | T +43 6137 7383
info@kleefeld.at | www.kleefeld.at



LANDHOTEL HOCHLACKENHOF

Familie Sabine und Stefan Praxmarer
Ellmaustrasse 8 | 5330 Fuschl am See | T +43 6226 8330
info@hochlackenhof.at | www.hochlackenhof.at

RUND UM SALZBURG UND SALZBURGER SEENLAND



HOTEL GARNI SALLERHOF

Familie Schnöll-Reichl
Hauptstraße 9 | 5082 Grödig | T +43 6246 72521
info@sallerhof.com | www.sallerhof.com






GASTHOF SCHORN

Familie Ziegler
St.-Leonhard-Straße 1 | 5083 St. Leonhard
T +43 6246 72334
info@gasthofschor.at | www.gasthofschor.at



HOTEL WALKNER

Familie Haberl
Eisenharting 4 | 5164 Seeham
T +43 6217 550
office@hotel-walkner.at | www.hotel-walkner.at

Schwierigkeit	Wegziel	event. Themenweg	Gehzeit	Weg-Nr.
● Toferer Scharte		 Arnöweg	31/2 h	502 A/514
● Gamskarkogel		 Arnöweg	 4 h	502A

Tourismusverband Großartal

WEIT- WANDERN

DIE KÖNIGSDISZIPLIN DES WANDERNS

„ICH BIN DANN MAL WEG“

Einen Schritt vor den anderen setzen, Tag für Tag, Berg für Berg. Mehrtägige Touren auf ausgeschilderten Routen über Almen und durch grüne Bergwälder locken immer mehr passionierte Weitwanderer ins SalzburgerLand.

Weitwandern ist ein perfekter Ausgleich zu den Strapazen des Alltags und bietet eine mehrtägige Auszeit von der Hektik unten im Tal. Mit jeder Etappe nimmt man die Ruhe der Bergwelt tiefer in sich auf und atmet im beruhigenden Rhythmus der Wälder. Einfach gehen... Schritt für Schritt im Einklang mit der Natur.

Tip: 6. Juli „Grenzgänger Wandermarathon & Trail Run“ mit 28 oder 18 km.
www.grenzgaenger-trail.com

21. Wander-WM in Filzmoos
19. bis 21. September
www.filzmoos.at

SCHWIERIGKEITEN VON BERGWANDERWEGEN

● **LEICHT:** Wanderwege, die schmal und etwas steiler sein können.

Es ist keine spezielle Ausrüstung nötig.
● **MITTEL:** Bergwanderwege, bei denen Trittsicherheit, Orientierungssinn, hohe Schuhe mit gutem Profil und eine Wanderkarte nötig sind. Steilstufen, Wasserläufe, Engstellen und Ausschwemmungen sind möglich. Diese Wege sind steil und können versicherte Passagen haben.

● **SCHWIERIG:** Bergwege und Alpinsteige, die an exponierten Stellen mit Seilen, Leitern usw. abgesichert sind. Hier werden die Hände zur Unterstützung des Gleichgewichtes eingesetzt. Die Weganlage ist nicht immer deutlich erkennbar und es gibt exponierte Stellen mit Absturzgefahr. Bergerfahrung, Schwindelfreiheit, eine genaue topographische Karte und hohe Bergschuhe sind erforderlich.



24H TROPHY 12 UND 24 STUNDEN LANGZEITWANDERERLEBNIS

Die 24h Trophy steht für unvergessliche Langzeit-Wanderungen über 12 und 24 Stunden für Hobby-Wanderer und Gipfelstürmer. Im Vordergrund stehen dabei das Gemeinschaftserlebnis rund um die Uhr und das Kennenlernen der eigenen Grenzen in den schönsten Wanderregionen Europas, ganz ohne Wettkampfcharakter.

Spüren auch Sie das erhebende Gefühl, wenn Sie beim Hiking to the Limit in einer traumhaften Region des Salzburger Landes erschöpft aber glücklich das Ziel erreichen. Der Lohn für diese Mühen sind viele unvergessliche Eindrücke, atemberaubende Ausichten und genussvolle Augenblicke im wanderbaren Almsommer 2024.

24H IM BIOSPHÄRENPAK SALZBURGER LUNGAU 23. BIS 25. AUGUST 2024

Die sonnenreichste Region Österreichs, St. Michael im Biosphärenpark Salzburger Lungau präsentiert sich den Langzeitwanderfans der 24h Trophy Ende August von ihrer schönsten Seite.

Entdecken Sie die Lungauer Bergwelt, es bleibt nur die Entscheidung, welche Tour es sein soll:

Die 12h Tour „Bergerlebnis Aineck“ mit seinen 33 km und 1.255 Höhenmetern oder die 24h Tour „Tour der 10 Gipfel“ mit 69 km und einem Aufstieg von 2.464 Höhenmetern.

Egal welche Variante Sie wählen, die Begeisterung eines atemberaubenden Panoramas ist auf alle Fälle vorgegeben.

**Tickets sind ab sofort unter
www.24h-trophy.de erhältlich.**



ALMENWEG

WANDERN VON ALM ZU ALM

SALZBURGER ALMENWEG

Ein wahres Juwel unter den Weitwanderwegen ist der Salzburger Almenweg, der auf 350 Kilometern und 25 Tagesetappen durch den Salzburger Pongau führt. Der Weg ist durchgehend gut ausgeschildert und folgt der Spur des „Blauen Enzians“ von Hütte zu Hütte.

Der Weitwanderweg verbindet bekannte Ferienregionen beginnend im Tennengebirge, über die Region Hochkönig, die Salzburger Sonnenterrasse, das Gasteinertal, das Großarlal, die Salzburger Sportwelt bis nach Obertauern. Die 25 Orte im Salzburger Pongau sind zugleich allesamt Talorte am Almenweg: von überall können Wanderer in den Weg einsteigen, allerorts auch wieder ins Tal zurückkehren.

SEHNSUCHTSORT ALM

Wie der Name schon erahnen lässt, ist die Besonderheit des Salzburger Almenweges die hohe Alm-Dichte. Nirgendwo gibt es mehr davon als im SalzburgerLand: Auf jeder einzelnen Etappe kommt Ihr zu mindestens einer Alm, meist sind es aber sehr viel mehr, darunter zahlreiche zertifizierte Almsommerhütten. Sie werden mit viel Liebe traditionell bewirtschaftet und Wanderer bekommen hausgemachte Köstlichkeiten serviert. Dazu zählen regionale Käsespezialitäten ebenso wie süße Pofesen oder selbstgebrannte Schnäpse. Ist der Hunger gestillt, geht es weiter auf dem Weg. Oder Ihr bleibt einfach hier: In dieser geruhsamen Welt hoch oben am Berg, in der Körper, Geist und Seele wie von selbst in Einklang kommen.



Der Almenweg in der Region Großarl

KULINARIK AM ALMENWEG

Eine gute – herzhaft oder süße – Jause ist die Krönung jeder Wanderung. Der Salzburger Almenweg führt von einer Hütte zur nächsten und garantiert vielfältigen Genuss beim Weitwandern: Die Sennleute buttern, käsen, rühren, backen und kredenzen voll Leidenschaft selbstgemachte Speisen. Als Wanderer sollte man unbedingt nach dem „Almenweg Schmankerl“ fragen oder in der Speisekarte Ausschau halten, denn jede der Almhütten hat ihr kulinarisches Aushängeschild als solches ausgewiesen.

BUCHBARES WEITWANDERERLEBNIS

Der Salzburger Almenweg bietet Euch die Services und ungeahnten Möglichkeiten eines individuell buchbaren Weitwanderweges.

Wählt einfach aus den vielfältigen und sorgsam zusammengestellten Wanderpaketen oder plant und bucht eine ganz auf Eure persönlichen Bedürfnisse abgestimmte Wanderreise. Nutzt zusätzlich die individuellen Services wie Gepäcktransport, Rücktransport zum Ausgangspunkt oder Guiding. Ein kompetentes Team steht Euch dabei im offiziellen Salzburger Almenweg Info- & Buchungscenter zur Seite.

Kontakt & Information:

SalzburgerLand Tourismus GmbH
T +43 662 6688
www.salzburger-almenweg.at

Buchung unter:

www.salzburgerland.com/de/buchbares-weitwandererlebnis

GASTEIN TRAIL

HÜTTENTOUR DURCH DAS GASTEINERTAL

Jeder Schritt bringt einen weiter. Das ist die Faszination am Wandern.

ÜBER SANFTE WIESEN, ZU BEWIRTSCHAFTETEN ALMEN UND AUF IMPOSANTE GIPFEL

Durch Dorfgastein, Bad Gastein und Bad Hofgastein, drei Orte, die so vielfältig sind, wie die Landschaft, die sie umgibt: Wanderer erfahren hier jene Art der Erholung, die einzig in der freien Natur zu finden ist. Jeder zurückgelegte Meter stärkt den Körper – und gibt der Seele neue Kraft. Auf dem Gastein Trail wird diese Erfahrung spürbar wie nirgendwo sonst.

Wer sich von Dorfgastein aus, entlang der Westseite des Tales, den Hohen Tauern nähert, erlebt, was einst Pionieren und Entdeckern vorbehalten war: Verborgene Kessel-landschaften, die für großartige

Landschaftserlebnisse sorgen. Und steile Grashänge, die hochalpinen Gelände mit charmanten Promenaden verbinden.

SECHS ETAPPEN FÜHREN DURCH DAS GASTEINERTAL

In sechs Tagesetappen führt der Gastein Trail von Dorfgastein hoch über Bad Gastein zurück nach Bad Hofgastein: 75 Kilometer und 4.643 Höhenmeter gilt es zurückzulegen. Bei den Wandertouren, die Sie im Rahmen des Gastein Trails erleben, präsentiert sich das Gasteinertal von seiner schönsten Seite. Weite Wiesen und dunkelgrüne Wälder zeigen sich im Wechselspiel mit hochalpinem Gelände und imposanten Gipfeln. Dazwischen treffen Sie bei Ihrer Wanderung immer wieder auf charmante Almhütten, die zu einer Pause einladen.



AUF GOLDENEN PFADEN

Gültig:
Anfang Juli bis Mitte September

Preis: **ab EUR 520,- pro Person**

In der Pauschale sind folgende Leistungen inkludiert:

- 4 Übernachtungen inklusive Halbpension im Hotel
- 3 Übernachtungen inklusive Almfrühstück auf den ausgewählten Almhütten entlang des Gastein Trails
- Transfer mit Taxi und öffentlichen Bussen vom und zum Trail

Optional dazu buchbar ist ein Gepäcktransfer zwischen den Hotelunterkünften.

Für weitere Informationen:

Der Gastein Trail, Hüttenwanderung im Gasteinertal:
www.gastein.com/aktiv/sommer/wandern/gastein-trail/

Buchungen:

Gasteinertal Tourismus GmbH
T +43 6432 3393 111
info@gastein.com
www.gastein.com



HOHE TAUERN PANORAMA TRAIL

AUF AUGENHÖHE MIT ÖSTERREICHS HÖCHSTEN BERGEN

Mit dem „Hohe Tauern Panorama Trail“ in 17 Etappen von Krimml bis nach Hüttschlag

AUF 275 KILOMETERN QUER DURCH DIE NATIONALPARKREGION

Der „Hohe Tauern Panorama Trail“ ist ein Weitwander-Erlebnis der Extraklasse in der Ferienregion Nationalpark Hohe Tauern. Im Rahmen von 17 Tagesetappen legen Wanderer vom Startpunkt am Fuße der Krimmler Wasserfälle bis ins Tal der Almen nach Hüttschlag im Großarl-tal 275 Kilometer und 14.000 Höhenmeter zurück. Übernachtet wird wechselweise im Tal oder auf den Bergen. Der Trail führt quer durch die Nationalparkregion Hohe Tauern und eröffnet atemberaubende Ausblicke auf die höchsten Berge Österreichs. Die Nutzung von Bergbahnen oder praktischen Shuttle-Diensten an den Etappenzielen sowie ein

buchbarer Gepäcktransfer bieten höchsten Komfort. Auf dem Weg liegen Naturschauspiele, sehenswerte Ausstellungen, gepflegte Nationalpark-Orte und attraktive Ausflugsziele.

Die größten Wasserfälle Europas, uralte Gletscher und sagenumwobene Handelswege. Bartgeier, Murmeltiere und Gämsen, die Historie des Goldabbaus und ein einzigartiges Smaragdorkommen. Die mächtigsten Berge Österreichs, Klammern, echte Urwälder und ein international anerkanntes Wildnisgebiet: Die Natur spielt im Nationalpark Hohe Tauern alle Stücke und ein Superlativ reiht sich an das nächste. Doch auch von Menschenhand Geschaffenes liegt auf dem „Hohe Tauern Panorama Trail“ und macht diesen nicht nur aufregend schön, sondern auch aufregend



spannend und informativ: malerische Orte, seit Generationen bewirtschaftete Almhütten, weltberühmte Orte der Sommerfrische, Wallfahrtsstätten und steinerne Zeitzeugen der Geschichte sowie spektakuläre Ausflugsziele zählen dazu.

INDIVIDUELLE BUCHUNG BIETET ALLE FREIHEITEN

Der „Hohe Tauern Panorama Trail“ richtet sich an ambitionierte Wanderer: Die Etappen bewegen sich größtenteils im mittleren Schwierigkeitsgrad. Die Buchung erfolgt über die Plattform „hohetauerntrail.at“: Übernachtungskategorien, Dauer des Aufenthalts, Shuttle-Dienste und Gepäcktransfer können individuell gebucht werden. Der „Hohe Tauern Panorama Trail“ ist bestens beschildert, bei Buchung erhalten Gäste umfassendes Kartenmaterial und einen Tourenguide mit detaillierten

Beschreibungen. Die GPS-Daten gibt es zum kostenlosen Download.

TIPP: GREEN SPIRIT PACKAGE

Dieses besondere Angebot verbindet klimaschonende Bahnreise und den Mobilitätsservice am Hohe Tauern Panorama Trail und ist die ideale Form des nachhaltigen Reisens. Klimafreundliches Wandern mit Bahnreise „Green Spirit“ 8 Tage – 7 Übernachtungen – 6 Etappen ab € 847,- pro Person im Doppelzimmer. Diese Region zu Fuß, aus eigener Kraft und mit kleinem ökologischen Fußabdruck zu entdecken, ist ein Natur- und Wandererlebnis der besonderen Art.

Ferienregion Nationalpark Hohe Tauern

Gerlosstraße 18 | 5730 Mittersill
T +43 6562 40939
hohetauerntrail@nationalpark.at
Info: www.hohetauerntrail.at

ROUTE DER KLAMMEN

WANDERN OHNE GEPÄCK IM PINZGAU



Alle Belastungen des Alltags hinter sich lassen und auf mehrtägigen Wander-Etappen mit allen Sinnen die Natur der Pinzgauer Bergwelt genießen! Saftig grüne Weiden, romantische Bergseen, malerische Wälder und sanfte Bergrücken vor der Kulisse der imposanten, schroffen Gipfel der Kalkalpen erwarten den Wanderer in den Orten Saalbach Hinterglemm, Saalfelden Leogang, Maria Alm, Maishofen, Viehhofen, Lofer, St. Martin, Weißbach, Unken, Zell am See und Kaprun. Wandern ohne Gepäck aber bedeutet Gipfelgenuss und Erholung ohne Abstriche und Kompromisse. Denn ohne schweren Ballast, nur mit einem leichten Tagesrucksack am Rücken, steigt man über saftige Almen befreit zum Gipfel auf, während das restliche Gepäck bereits zum nächsten Gastgeber transportiert wird. Genusswanderern und Bergfexen, die von einem unbeschwerten Gipfelerlebnis oder einer gemütlichen Talwanderung in den dreizehn Orten des Pinzgaus träumen, stehen abwechslungsreiche Touren für eine Woche oder auch nur ein Wochenende zur Auswahl.

Wandern ohne Gepäck auf

LOFER – MARIA KIRCHENTAL – UNKEN – ST. MARTIN – WEISSBACH – LOFER

Diese erlebnisreiche Route gibt einmalige Eindrücke in die „Saalachtaler Naturgewalten“. Auf der Etappe durch die Lamprechtshöhle, dem größten Höhlensystem Europas, begeben sich 700 m in den Berg hinein. Der Sage nach ist hier noch immer der Schatz des Ritters Lamprecht versteckt. Mutige können auch eine geführte Tour durch den für Besucher nicht zugänglichen Forschungsbereich der Höhle buchen. An heißen Sommertagen ist die Etappe durch die Vorderkaserklamm ein wahres Highlight: Der Weg zur Klamm führt durch das geschützte Naturbadegebiet Vorderkaser – das glasklare Wasser lädt zu einer Abkühlung ein. In der 400 m langen und 80 m tiefen Vorderkaserklamm blickt man von hölzernen Stegen auf das schäumende Wasser und erlebt die Naturgewalten hautnah.

Im Bergsteigerdorf Weißbach bei Lofer steigt man entlang bizarr ge-



der Route der Klammern

formter Felsen durch robuste Steganlagen durch die Seisenbergklamm in den Naturpark.

BUCHBARES ANGEBOT:

- 21. Mai bis 30. September 2024
- 7 Übernachtungen – 6 Wandertage
- 110 Kilometer – 3975 Höhenmeter ca. 36 Stunden Gehzeit
- Paket bereits ab 4 Nächten buchbar, Preis auf Anfrage.
- € 49,- p.P. Rabatt bei öffentlicher Anreise
- Die Tagesetappen findet Ihr unter www.lofer.com/route-der-klammern

PREIS

GASTHOF/PENSION mit Frühstück p.P. im DZ **AB € 515,-**

Einzelzimmerzuschlag **AB € 105,-**
Aufpreis Halbpension **AB € 154,-**

KONTAKT / BUCHUNG:

Salzburger Saalachtal Tourismus
Lofer 310 | 5090 Lofer
T +43 6588 8321-0
info@lofer.com | www.lofer.com

In der Region Hochkönig wartet der Königsweg und der Kräuterweitwanderweg „Ach du grüne Neune“ darauf entdeckt zu werden. Diese Touren beinhalten traumhafte Wander-Etappen von Alm zu Alm entlang des majestätischen und sagenumwobenen Hochkönig-Massivs. Weitere Routen, wie der „Saalachtaler Rundweg“ und der „Saalachtaler Höhenweg“ in der Region Saalfelden Leogang – allesamt abwechslungsreiche Etappen über herrliche Täler und imposante Höhenwege mit grandiosen Ausblicken – bieten aktive aber erholsame Urlaubsmöglichkeiten.

Information und Buchung:

Urlaubsregion Pinzgauer Saalachtal
Almer Straße 5 | 5760 Saalfelden
T +43 664 80668863
a.koch@salzburgerland.com
www.pinzgauer-saalachtal.co.at



PINZGA' HATSCHA

WEITWANDERN IM PINZGAU

WEITWANDERN DURCH DEN PINZGAU

Faszinierende Landschaft sattgrüne Wiesen und ein atemberaubendes Panorama erwartet einen auf dem Pinzga' Hatscha.

„Hatscha“ bedeutet so viel wie: Ein langer anstrengender Weg – und ins Schwitzen kommt man bestimmt, wenn man sich den 15 Wanderetappen quer durch den Pinzgau stellt. Auf einer Gesamtlänge von 393 km geht es quer durch 6 Regionen. Vorbei an Naturjuwelen, Klammern und lieblichen Almen führt der Weitwanderweg teils durch hochalpines Gelände. Die Etappen haben meist viele Höhenmeter und beinhalten steile Passagen. Wandererfahrung und ein gutes Fitnesslevel sind daher für den Pinzga' Hatscha notwendig.

DIE 15 ETAPPEN

Start und Ziel des Weitwanderweges liegen in Unken im Salzburger Saalachtal. Der Weg beginnt gemütlich, aber abwechslungsreich und führt durch die sehenswerte Innerbachklamm.

Weiter geht es auf den nächsten Etappen über das berühmte Steinerne Meer in die Region Saalfelden Leogang. Ab Etappe sechs wird das Panorama der Hohen Tauern und des beeindruckenden Hochkönigmassivs mit jedem Schritt deutlicher. Auf dem Arthurhaus in der Hochkönig Region kann man sich kulinarisch verwöhnen lassen und eine verdiente Pause gönnen. Durch die Orte Maishofen und Viehhofen wandert man weiter bis man sich bei Etappe 10 auf dem Saalachtaler Höhenweg befindet.



Bei einem Blick Richtung Norden lassen sich hier die Leoganger Steinberge bewundern. Über weite Almen führt der Pinzga' Hatscha nach Saalbach Hinterglemm, wo es sich bei der Reiteralme lohnt, verschiedene Themenwege wie Heilkräuter- oder Barfußwege zu erkunden. Weiter geht es durch alpineres und steileres Gelände wieder in die Region Saalfelden Leogang und zurück in das Salzburger Saalachtal.

Der Pinzga' Hatscha sieht Varianten vor, mit denen der Weitwanderweg beliebig abgeändert oder verkürzt werden kann. Mit den öffentlichen Verkehrsmitteln oder den Salzburger Sommer Bergbahnen lassen sich auch perfekt Teile des Pinzga' Hatschas erleben.

IMMER DER SILBERDISTEL NACH

Der Pinzga' Hatscha führt durch viele verschiedene Vegetationen und lässt einen neben dem einzigartigen Panorama auch die Vielfalt der Insekten, Alpentiere und Blumenwelt bestaunen. Eine geschützte Blume ist die Silberdistel, welche das Erkennungsmerkmal des Pinzga' Hatschas bildet. Sie weist einem den Weg und befindet sich auf der Beschilderung sowie als echte Blume am Wegesrand. Die stängellose Pflanze liebt trockene, sonnige Hänge, schließt sich bei Regen und öffnet sich bei Sonnenschein.

Weitere Informationen zum Pinzga' Hatscha: www.pinzga-hatscha.at

BERGE & SEEN

MEHRTAGESTOUREN IM SALZKAMMERGUT

4 BERGE 3 SEEN – WANDERUNG

In vier Tagesetappen erwandern Sie traumhafte Gipfel und herrliche, türkis-grüne Seen im Salzkammergut.

Fuschlseeregion – Wolfgangsee – Mondsee – Irrsee

Pro Etappe wandert man 5–7 Stunden und das alles ohne Gepäck. Die Highlights der Tour sind die Wolfgangseeschiffahrt, der Sonnenaufgang am Schafberg und die historischen Zahnradbahn.

- 1. Etappe: Von Fuschl am See über das Zwölferhorn und mit der Seilbahn nach St. Gilgen.
- 2. Etappe: Mit dem Schiff Richtung St. Wolfgang und mit der Zahnradbahn auf den Schafberg.
- 3. Etappe: Nach einer Übernachtung auf der Schafbergspitze auf den Almkogel und nach Mondsee.
- 4. Etappe: Die letzte, anspruchsvolle Tour führt über den Schober zurück nach Fuschl am See.

LEISTUNGEN

- 4 Übernachtungen mit Frühstück & täglicher Gepäcktransfer
- Talfahrt mit der Zwölferhorn Seilbahn
- Berg- oder Talfahrt mit der Zahnradbahn am Schafberg
- Wolfgangseeschiffahrt
- SIGG Alu-Trinkflasche
- Komperdell Wanderstöcke
- Wanderrucksack

Preis pro Person z. B. im 3* Doppelzimmer **ab EUR 599,-**
Hunde sind herzlich willkommen!

Weitere Kategorien oder Verlängerungsnächte sind gerne möglich. Die Tour eignet sich für wanderbegeisterte Personen mit einer gewissen Grundaushalterung, wobei es bei anspruchsvolleren Passagen immer eine Alternative gibt.





4 TOUREN 6 SEEN – E-MTB TOUR

Die Teilstrecke des Salzkammergut BergeSeen eTrail mit Gepäcktransfer unbeschwert erleben. Entdecken Sie wunderschöne Seen, Berge und Almen.

Fuschlseeregion – Wolfgangsee – Attersee – Mondsee – Irrsee

Mit atemberaubendem Panorama bringen Sie 220 km und beeindruckende 5.250 Höhenmeter hinter sich.

- 1. Etappe: Von Fuschl am See nach Faistenau, über Tiefbrunnau, den glasklaren Hintersee und Ebenau mit der Strubklamm.
- 2. Etappe: Auf das Zwölferhorn und über die Pillsteinalm nach Strobl am Wolfgangsee.
- 3. Etappe: Von St. Wolfgang, dem Juwel im Salzkammergut über den Schwarzensee und den Attersee weiter nach Mondsee.
- 4. Etappe: Durch das MondseeLand vorbei am Irrsee und zurück nach Fuschl am See

LEISTUNGEN

- 4 Übernachtungen mit Frühstück
- geprüftes E-Bike mit Ladegerät
- täglicher Gepäcktransfer
- 1x eBike-Rucksack, SIGG Trinkflasche und 1. Hilfe Set
- 1x Wolfgangsee Schifffahrt von Strobl nach St. Wolfgang
- Kartenmaterial der Strecke inkl. Handynavigation per App
- gesicherter Parkplatz

Schwierigkeitsgrad: leicht bis mittel
4–5 Stunden pro Etappe

Preis pro Person z. B. im 3* Doppelzimmer **ab EUR 599,-**

Weitere Kategorien oder Verlängerungsnächte sind gerne möglich.

Fuschlsee Tourismus GmbH

Dorfplatz 1 | 5330 Fuschl am See
T +43 6226 8384 11

incoming@fuschlseeregion.com

fuschlsee.salzkammergut.at/angebote



ERLEBNIS SALZALPENSTEIG



Erwandern Sie in 6 Tagen die einzigartigen Highlights der Genuss- und ErlebnisRegion Tennengau entlang des SalzAlpenSteigs und der SalzAlpen-Touren im Tennengau. Die besonderen Höhepunkte sind die Salzwelten in Hallein/Bad Dürrenberg, die Bio-Hofkäserei Fürstenhof in Kuchl, die Erlebnisschlucht Salzachöfen in Golling, die Lammerklamm in Scheffau, die Sommerrodelbahn am Karkogel in Abtenau, der HeuArt-Weg in Annaberg und Brunos Bergwelt in Rußbach.

www.salzalpensteig.com



INFORMATION UND BUCHUNG:

Tourismusverband Abtenau
Markt 165 | 5441 Abtenau
T +43 6243 4040
F +43 6243 4040 40
ferien@abtenau-info.at
www.abtenau-info.at

Pauschale für Individualbuchung und Einzeltour.

INKLUDIERTER LEISTUNGEN:

- 5 Nächte / 6 Tage
- 1 Übernachtung in Hallein oder Bad Vigaun
- 1 Übernachtung in Golling
- 1 Übernachtung in Abtenau
- 1 Übernachtung in Annaberg
- 1 Übernachtung in Rußbach
- Detaillierte Wegbeschreibung
- 3 Genussgutscheine für die Genussregion Tennengauer Almkäse und Berglamm im Wert von € 30,-
- Service-Hotline

BUCHUNGSZEITRAUM: Mai bis Anfang Oktober 2024

ANREISE / ABREISE:

- Bahnreise nach Hallein oder Vigaun
- Kostenlos mit öffentlichem Verkehr im Tennengau mit einer gültigen Gästekarte.
- Parken: Hallein oder Bad Vigaun
- Rückreise von Rußbach nach Bad Vigaun oder Hallein: mit Bus und Bahn in ca. 1 Stunde (1x umsteigen).
- Rücktransfer von Rußbach nach Hallein oder Bad Vigaun mit einem Taxi: ca. € 70,-/Fahrzeug bis zu 4 Personen.

**PREISE/PERSON** inkl. Frühstück:Pension: **AB € 195,-** exkl. OrtstaxeGasthof/Hotel: **AB € 305,-** exkl. OrtstaxeAufpreis Halbpension: **€ 89,-**

Aufpreis Einzelzimmer:

Pension: **€ 25,-**Gasthof/Hotel***: **€ 50,-****TOURENVERLAUF:****1 TAG** Individuelle Anreise nach Hallein / Bad Vigaun**2 TAG** Hallein – Bad Dürrnberg – Golling

Anreise Hallein – Bad Dürrnberg. **Start:** Ende Ortsgebiet Dürrnberg – Wanderung Richtung Zinkenkogel, vorbei an der Sommerrodelbahn „Keltenblitz“, weiter am Arno-Pilgerweg Richtung Süden zur Truckentannalm. Vorbei am Schleierfall nach Kuchl zum Bürgerausee. Von hier wandert man am östlichen Salzachufer Richtung Golling. **Gehzeit:** ca. 5 Stunden

3 TAG Golling – Abtenau

Entlang der Salzach wandern Sie zum Vereinigungspunkt von Salzach und Lammer und weiter Richtung Pass Lueg. Durch die Salzachöfen auf die Passhöhe und durch den Wald hinab an die Lammer bis Scheffau. Auf dem Mühlenweg (Wasserfälle) wandern Sie in die bäuerliche Au unter den hohen Wänden des Tennengebirges nach Abtenau. **Gehzeit:** ca. 4 bis 6 Stunden

4 TAG Abtenau – Annaberg

Von der Talstation Karkogelbahn wandern Sie hinauf zur Karkogelhütte. Der Weg verläuft am Karriedel weiter den Berg hinauf zur Gsengalm. Von dort aus geht es zwischen Großem Traunstein und Schober abermals bergauf bis zum höchsten Punkt der Etappe (ca. 1.600 m). Hinunter über Almwiesen ins Lammertal nach Annaberg.

Gehzeit: ca. 7,5 Stunden**5 TAG** Annaberg – Gablonzer Hütte - Rußbach

Von Annaberg über den Kopfberg und Pommerbauer auf die Stuhlmalm mit herrlichem Blick auf die Bischofsmütze und weiter am Fuße des Donnerkogels zur Gablonzer Hütte. Hier verlassen wir den SalzAlpenSteig und gehen über die Zwieselalm, Edtalm und Hornspitz nach Rußbach.

Gehzeit: ca. 6 bis 7 Stunden**6 TAG** Individuelle Abreise oder Verlängerung.

Bis 10 Tage vor Reiseantritt können Sie den Gepäcktransport über Kooperationspartner buchen. Hierfür senden Sie bitte eine Mail mit Angaben der Anzahl der Gepäckstücke, Abhol- und Zielort und Termin an gepaecktransport@salzalpensteig.com. Die Angebote für den Gepäcktransport erhalten Sie direkt von „Salzkammergut-Touristik“.



PILGER- WEGE

WEGE ZU SICH SELBST

DER ARNOWEG

Er macht auf 1.200 km die Kirchengeschichte im Gedenken an Erzbischof Arno erlebbar und führt in 63 Etappen durch alle Klima- und Vegetationszonen des Landes, von den Getreidefeldern im flacheren Hügelland bis zu den Felsen und Gletschern der Hohen Tauern. Das entspricht einer botanischen Reise von Salzburg bis in die Arktis.

Höhepunkte sind die Wallfahrtskirchen Maria Plain, Maria Kirchenttal, St. Leonhard bei Tamsweg und die Krimmler Wasserfälle oder das Zit-telhaus auf dem Sonnblick, mit 3.106 Metern der höchste Punkt des Arnoweges.

www.arnoweg.com

Alle Pilgerwege im
SalzburgerLand unter
pilgern.salzburgerland.com

LEONHARDSWEG

Die Kirche St. Leonhard bei Tamsweg zählte im späten Mittelalter zu den bedeutendsten Wallfahrtsorten Österreichs.

Heute führt der Leonhardsweg vom Dom in Salzburg zur Leonhardkirche in Tamsweg. Die Kirche ist nicht nur ein spiritueller wertvoller Ort, sondern auch ein kunsthistorisches Juwel.

www.leonhardsweg.at

ST.-RUPERT-PILGERWEG

Das gelbe Rupertuskreuz weist dem Pilger den Weg vom bayerischen Altötting bis nach Bischofshofen. Namensgeber ist der heilige Rupert, der erste Bischof in Salzburg und Schutzpatron des Landes Salzburg. Zielpunkt ist das Rupertuskreuz in Bischofshofen, das größte erhaltene Metallkreuz des ersten christlichen Jahrtausends.

www.rupert-pilgerweg.com



PINZGAUER MARIENWEG

Der Muttergottes sind viele Wallfahrtsorte im Pinzgau gewidmet. Der Pinzgauer Marienweg erschließt in vier Varianten all diese Marienwallfahrtsorte, zum Beispiel Stuhlfelden, Embach, Maria Alm oder Maria Kirchentäl.

www.pinzgauer-marienweg.at

MARIAZELLERWEG

In allen Bundesländern Österreichs gibt es eine Strecke, die zum berühmten Wallfahrtsort Mariazell in der Steiermark führt. Von Salzburg aus führt der Weg über den Gaisberg ins Salzkammergut und mündet dort in den oberösterreichischen Mariazellerweg.

www.pilgerwege.at

WOLFGANGWEG

Der nach dem heiligen Wolfgang, Bischof von Regensburg, benannte

Weg, führt von seinem Grab in Regensburg bis nach St. Wolfgang am Wolfgangsee und verbindet damit seine wichtigsten Wirkungsstätten. Besonders ist, dass man diesen Pilgerweg auch per Rad zurücklegen kann. www.wolfgangweg.at

1.100 JAHRE HEILIGER WOLFGANG

Im Jahr 2024 feiert der Wolfgangsee den 1.100sten Geburtstag seines Seepatrons. Um diese große Persönlichkeit in würdiger Erinnerung zu halten, gibt es entlang des Wolfgangweges und vor allem rund um den Wolfgangsee zahlreiche Feierlichkeiten, Veranstaltungen und Gedenktreffen. Als Höhepunkt wird bereits ab 23. Mai das mystische Musiktheater "WOLF – Das Mystical" auf der neuen, gänzlich überdachten Seebühne am Wolfgangsee präsentiert.

wolfgangsee.salzkammergut.at/das-wolfgangjahr-2024



VIA NOVA

AUSZEIT IM SALZBURGER SEENLAND

**DEM LUXUS DES LEBENS
ENTSAGEN UND SICH AUF DAS
WESENTLICHE BESINNEN.**

VIA NOVA – MALERISCHE LANDSCHAFTEN UND PILGERN FÜR JEDERMANN

Neben den klassischen Pilgerrou-
ten entstehen auch Neue, wie die
Via Nova (der neue Weg). Das erste
Teilstück dieses europäischen Pil-
gerweges wurde 2004 eröffnet.
Heute führt er bereits auf 1.200 km
von Weltenburg im Landkreis Kel-
heim oder vom tschechischen
Příbram bis zur Wallfahrtskirche
von St. Wolfgang.

www.pilgerweg-vianova.eu

DIE VIA NOVA IM SALZBURGERLAND

Eine der schönsten Teilstrecken auf
der VIA NOVA ist jene über Passau
und den Hausruck in Richtung Salz-
burger Seengebiet und an den Wolf-
gangsee. Auf dieser malerischen
Strecke passieren Pilger mindes-
tens vier Seen, darunter Obertrumer
See, Mattsee, Wallersee und Wolf-
gangsee, sowie Gipfelblicke auf die
umliegende Bergwelt – allem voran
der imposante Schafberg mit seiner
berühmten, roten Zahnradbahn.
Ganz neu ist dieses Jahr die Seen-
land Pilgerunde, die über 75 km auf
der Via Nova verläuft und mit Audio-
Guide-Stationen besinnliche Gedan-
ken und inspirierende Impulse bringt.



Seenland Pilgerweg © Salzburger Seenland H. Mandl

SEENLAND PILGERWEG

Die glitzernden Seen – Wallersee, Mattsee, Grabensee und Obertrumer See – im Blick führt der Via Nova Rundkurs durch die malerische Hügellandschaft.

Audio-Guide-Stationen entlang der Wegstrecke helfen beim Einstimmen, denn Pilgern ist vor allem eine Reise zu sich selbst.

Die Rundkurse mit 15 bis 20 km Länge geben Gelegenheit, eine Pilger-tour an einem Tag abzuschließen – auch mit öffentlicher Anbindung.

Zahlreiche Kleinode wie Kapellen und idyllische Bauernhöfe sowie herrliche Aussichtsplätze – Alpen- und Seeblick inklusive – wollen entdeckt werden.

- rund 100 km Pilgerweg
- mehrere Etappen mit öffentlicher Anbindung
- Audio-Guide-Stationen mit Impulsen zum Besinnen
- pilgerfreundliche Unterkünfte
- Seenland Card für kostenlosen Eintritt in die Strandbäder & mehr
- Gepäcktransport inkludiert bei 2 Übernachtungen vom 25.–29. März 2024 (Karwoche) 13.–17. Mai mit Seenland Card

Kontakt:

Salzburger Seenland Tourismus
Seeweg 1 | 5164 Seeham
T +43 6217 20220

info@salzburger-seenland.at

www.salzburger-seenland.at/pilgern

Mit Unterstützung von Bund, Land und Europäischer Union



Bundesministerium
Landwirtschaft, Regionen
und Tourismus





JAKOB SWEG

KÖNIGSWEG DER PILGERWEGE

Der Jakobsweg beginnt mit dem ersten Gedanken an ihn, also genau in diesem Augenblick. Den Wunsch verspüren und einfach losgehen.

JAKOB SWEG IM SALZBURGERLAND

Auf vier Etappen führt der Salzburger Jakobsweg von Frankensmarkt in Oberösterreich bis zum Pass Strub bei Lofer, wo der Tiroler Teil des Jakobsweges beginnt.

Die Pilger wandern durch das Salzburger Seenland, passieren die Wallfahrtskirche Maria Plain, durchqueren die Stadt Salzburg und erreichen über die Jakobskirche Unken schließlich Lofer. Eine Strecke, die mit ihren zahlreichen Höhepunkten zu den schönsten Abschnitten des österreichischen Jakobsweges zählt.

jakobsweg.salzburgerland.com

JAKOBUS DER ÄLTERE

Der Jünger Jesu und spätere Apostel, kam als Missionar bis nach Spanien. Nach seiner Rückkehr wurde er 44 n. Chr. in Jerusalem enthauptet. Sein Leichnam – so berichtet die Legende – gelangte um 614 nach Spanien, wo seine Grabstätte in Vergessenheit geriet.

Erst als im 9. Jahrhundert das Grab wiederentdeckt wurde, erfährt Jakobus seither als Spaniens Nationalheiliger und Schutzherr der Pilger große Verehrung.

Das gemeinsame Ziel aller Jakobswege ist das Grab des Heiligen Jakobus in Santiago de Compostela in Spanien.



QUER DURCH EUROPA

Es verlaufen zahlreiche Jakobswege quer durch Europa, bereits im Mittelalter bildeten sich jedoch die „Hauptadern“, welche die Jakobswegkirchen und -kapellen entlang des Weges mit einbeziehen. Diese historischen Jakobswege sind bis auf kleine Routenänderungen aufgrund von Hauptverkehrswegen bis heute erhalten geblieben. 1993 wurde der spanische Hauptweg als UNESCO-Weltkulturerbe definiert. Heute gilt der Jakobsweg als der berühmteste Pilgerweg der Welt. Jahr für Jahr brechen Tausende von Pilgerinnen und Pilgern zu dieser besonderen Wanderung auf. Und der Weg beginnt für jeden einzelnen wo anders, nämlich genau dort, wo sich der Pilger auf den Weg macht.



Christophorus Kapelle beim Gasthof Bad Hochmoos in St. Martin bei Lofer

Anreise, Beratung und Buchung

Jetzt gleich online buchen:

Über 4.000 Angebote mit
einem Klick.

booking.salzburgerland.com

Gerne beraten wir Sie kostenlos und unverbindlich:

Montags bis
freitags

08.00–17.00 Uhr

T +43 662 6688 44*

info@salzburgerland.com

* Lokale Gebühren können anfallen.



SalzburgerLand Card – jetzt direkt aufs Handy holen

Die SalzburgerLand Card gleicht einem magischen Schlüssel, der die Türen zu rund 180 Attraktionen aufsperrt. Zu den Leistungen zählen unter anderem die Nutzung von Bergbahnen, Eintritte in Ausflugsziele, Bäder u. v. m. Sie ist von 1. Mai bis 5. November 2023 gültig. Es gibt sie für 6 bzw. 12 Tage, für Erwachsene und für Kinder. Besonders praktisch: Sie ist seit 2021 digital erhältlich.

www.salzburgerlandcard.com



IMPRESSUM

Herausgeber: SalzburgerLand Tourismus GmbH, Wiener Bundesstraße 23, 5300 Hallwang bei Salzburg, Austria | Redaktion: Barbara Walzer, SalzburgerLand Tourismus | Text: Edith Danzer, Barbara Walzer | Grafische Gestaltung: Anna Limbacher, SalzburgerLand Tourismus | Fotos: SLTG, Tourismusverbände, Regionen, Hüttenbesitzer | Coverfoto: Wallehenhütte – Sulzenalm, Filzmoos / Roast Media | Satz/Bildbearbeitung: Media Design: Rizner.at, Salzburg | Druck: Samson Druck GmbH, St. Margarethen | Alle Angaben – trotz sorgfältiger Bearbeitung – ohne Gewähr | Stand: Februar 2024



KLIMA- FREUNDLICH MIT BAHN UND S-BAHN

Dank seiner zentralen Lage ist das SalzburgerLand völlig unkompliziert mit der Bahn erreichbar. Salzburg verfügt über zahlreiche tägliche Direktverbindungen aus Deutschland im Fernverkehr von der DB und aus Österreich mit den ÖBB: Direkt erreichbar oder mit einfachem Umstieg, z.B. in Salzburg, sind auch die Ferienregionen. Etwa der Tennengau (Hallein/Golling), der Pongau (Bischofshofen/St. Johann), Gastein oder Zell am See. Fünf S-Bahn-Linien verbinden die Stadt Salzburg im Halbstunden- bzw. Stundentakt mit dem Salzburger Seenland im Norden und bis nach Schwarzach-St. Veit im Süden.

**www.oebb.at, www.westbahn.at,
www.bahn.de/salzburgerland**



INDIVIDUELL MIT AUTO UND BUS

Mit der Tauernautobahn (A10) verfügt das SalzburgerLand über eine hervorragende Nord-Süd-Verbindung und beste Anbindungen zu internationalen Fernbuslinien. Vor Ort garantieren das Postbus-Liniennetz sowie regionale Wanderbusse höchste Flexibilität. Autobahnvignetten unter **www.asfinag.at**



HIER GEHT ES ZUR WEBSITE
www.almssommer.com





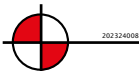
PEFC™

PEFC/06-39-25

PEFC zertifiziert

Dieses Produkt
stammt aus
nachhaltig
bewirtschafteten
Wäldern und
kontrollierten Quellen

www.pefc.at



202324008

**PRINTED IN
AUSTRIA**




CERTIFIED

cradle to cradle

SILVER



BAHN
AUTOBAHN



Für die Lebensfreude

UND STOLZ DRAUF.

Es gibt Dinge im Leben, die uns
jedes Mal aufs Neue Freude bereiten.
So wie unser Stiegl-Goldbräu,
das seit über 110 Jahren für
unverwechselbaren Geschmack
und unverfälschten Genuss steht.



UND
STOLZ
DRAUF.


DIE VIelfALT DES ALMSOMMERS ERLEBEN

MIT 10 ALMERLEBNISSEN ERHALTEN SIE EIN
ORIGINAL ALMSOMMER-JAUSENBRETT



STEMPEL FÜR STEMPEL

Auf jeder der ausgezeichneten Almsommerhütten, in der Sie selbsterzeugte Alm-Produkte konsumieren, erhalten Sie einen original Almsommer-Stempel. Achten Sie auf das Original – denn nur dieses ist gültig! Ist Ihre Stempelkarte vollständig, dann erhalten Sie das original Almsommer-Jausenbrett! Zu beachten: Es gelten nur 10 unterschiedliche Stempel von Salzburger Almsommerhütten (siehe Muster Ebmattenhütte oben). Es kann nur eine Stempelkarte pro Familie eingelöst werden. Die Stempelaktion ist immer nur einen Almsommer lang (von Juni bis zum Almbtrieb – max. Ende Oktober) gültig. **Trennen Sie die Karte heraus und senden Sie diese mit Angabe Ihrer Adresse bis spätestens 31. Oktober 2024 an: SalzburgerLand Tourismus GmbH | Wiener Bundesstraße 23 | 5300 Hallwang | Austria.**



Datum: _____

Datum: _____

Datum: _____

Datum: _____


SALZBURGERLAND TOURISMUS

Wiener Bundesstraße 23 | 5300 Hallwang / Austria


T +43 662 6688 44 | F +43 662 6688 66

info@salzburgerland.com | salzburgerland.com







Datum: _____




Datum: _____




Datum: _____



Datum: _____



Datum: _____



Datum: _____

SALZBURGER
LAND

BAUERN- HERBST- ZEIT

BAUERNHERBST-ERÖFFNUNG
24. AUGUST 2024 IN RAURIS

WWW.BAUERNHERBST.COM



Raiffeisen
Salzburg



WIR MACHT'S MÖGLICH.

Je globaler die Welt wird, desto wichtiger wird die Region. Weil sich Raiffeisen eben nicht nur als Bank versteht, sondern als ein aktives Unternehmen, das mit großer Verantwortung gemeinsame wirtschaftliche, soziale und kulturelle Projekte in der Region unterstützt und realisiert. salzburg.raiffeisen.at